

令和 3 年

第 2 回市議会定例会 議案第 2 9 号

町の区域の変更について

函館市の町の区域を次のとおり変更する。

令和 3 年 6 月 1 日提出

函館市長 工 藤 壽 樹

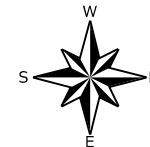
新たに生じた土地の確認によるもの

町 の 名 称	変 更 す る 町 の 区 域	
	編入する公有水面埋立地	面 積
未広町	函館市未広町 2 1 番 6 4 および 5 9 番に隣接する公有水面埋立地	1 , 0 0 8 . 2 7 m ²
釜谷町	函館市釜谷町 7 5 8 番地先の公有水面埋立地	5 2 8 . 4 4 m ²

(根拠規定)

地方自治法第 2 6 0 条第 1 項

町の区域の変更 位置図

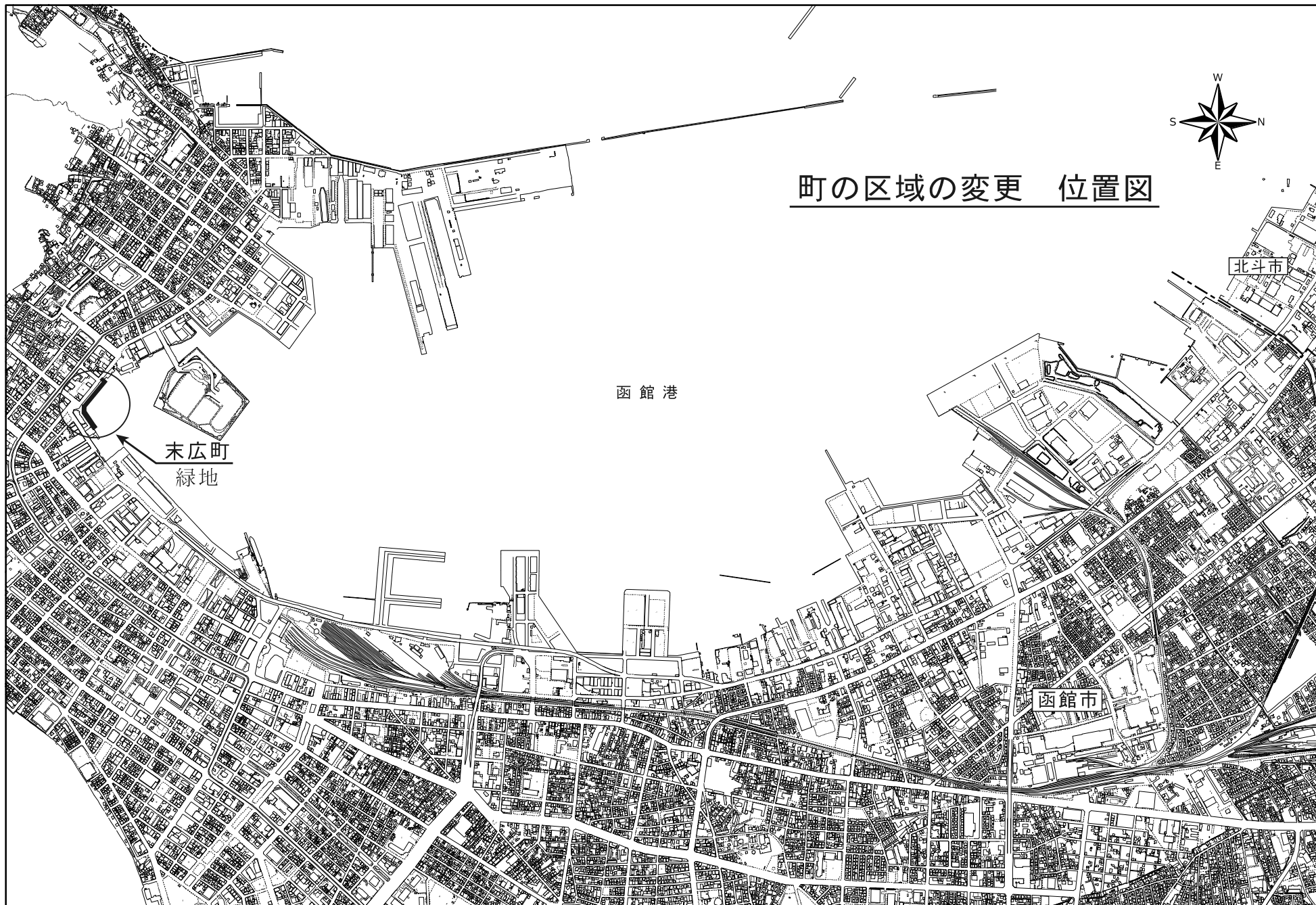


北斗市

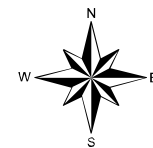
函館港

末広町
緑地

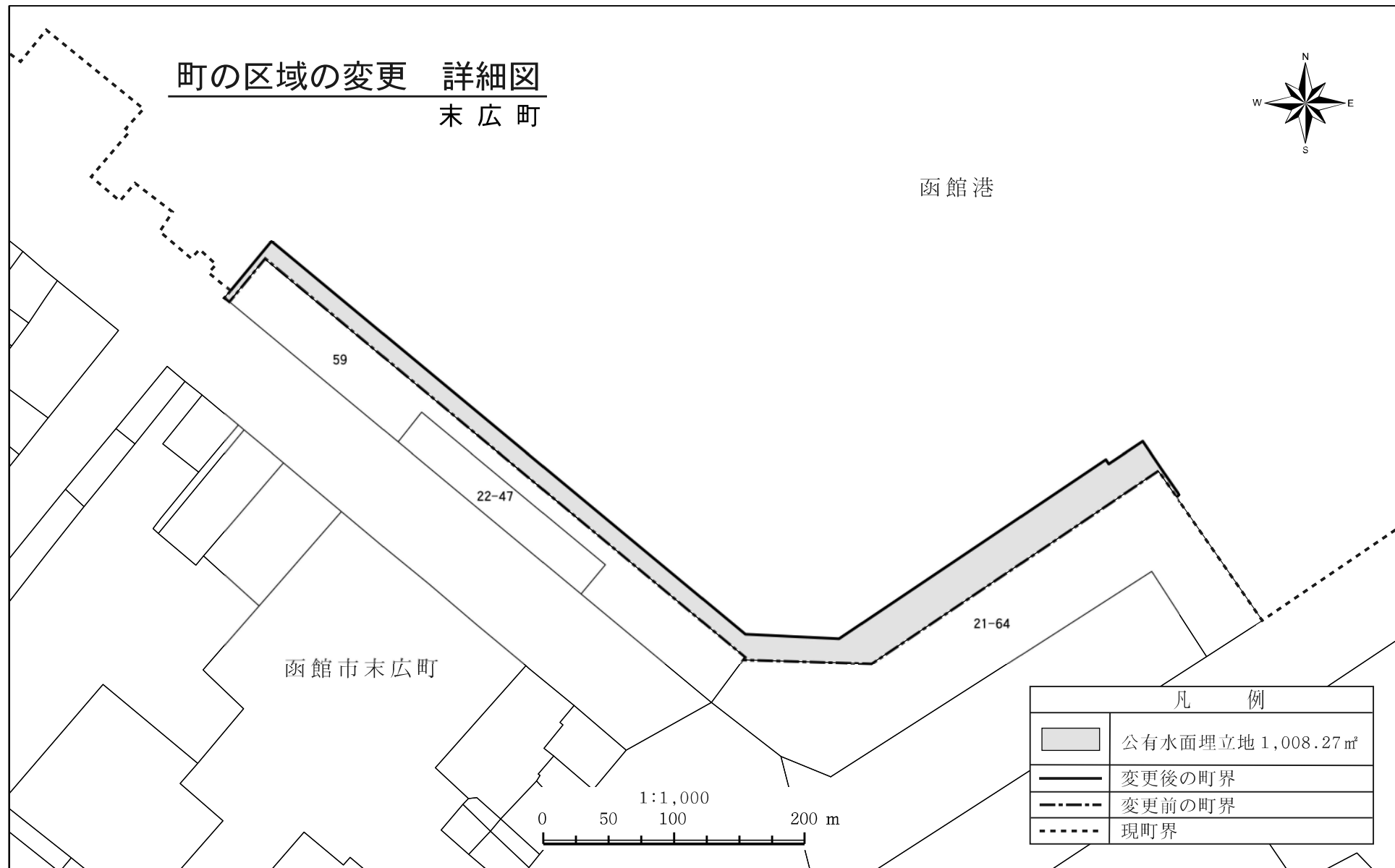
函館市



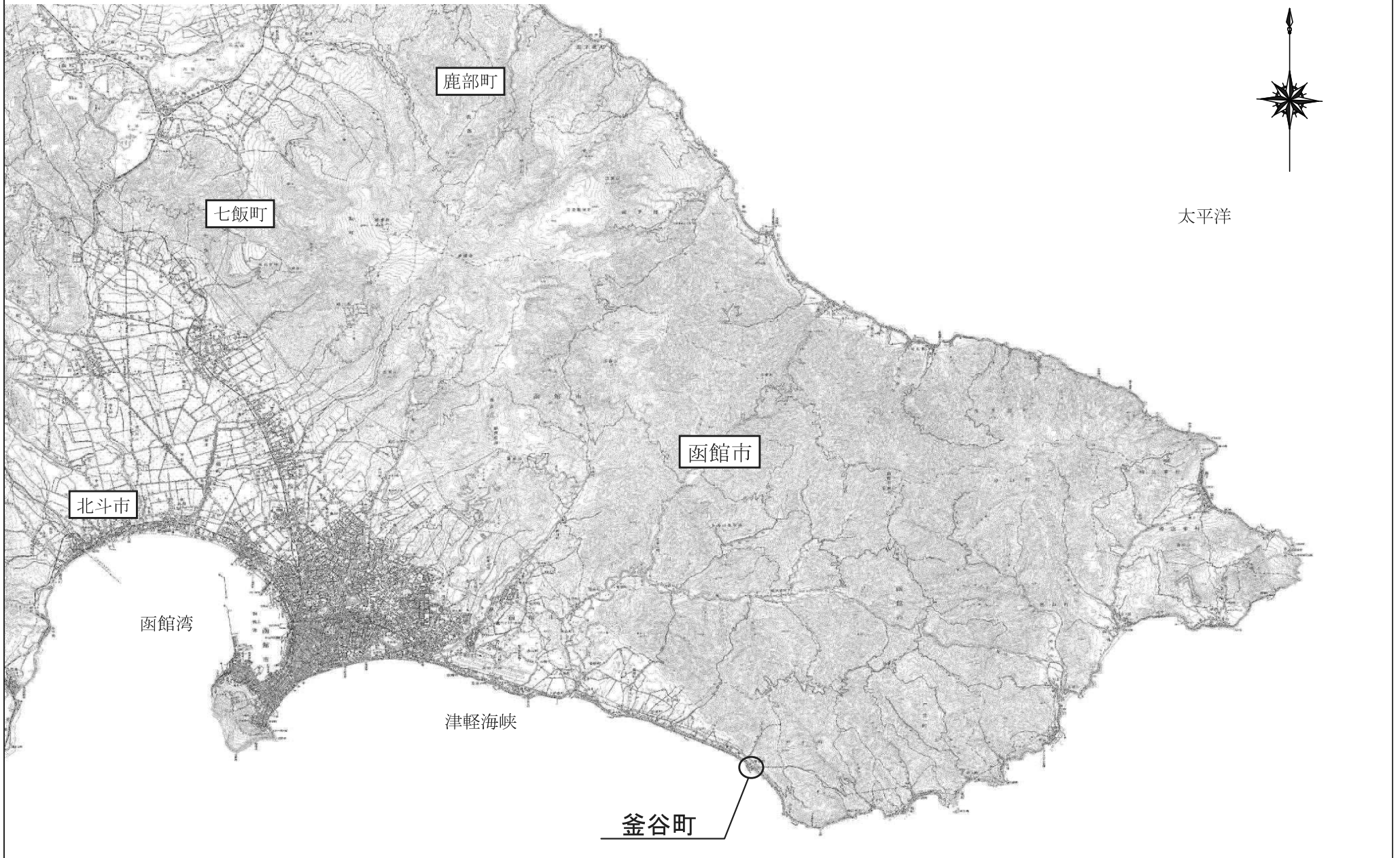
町の区域の変更 詳細図
末広町



函館港



町の区域の変更 位置図



町の区域の変更 詳細図

釜谷町

