

令和3年

第2回市議会定例会 議案第28号

新たに生じた土地の確認について

函館市の区域内に新たに生じた次の土地を確認する。

令和3年6月1日提出

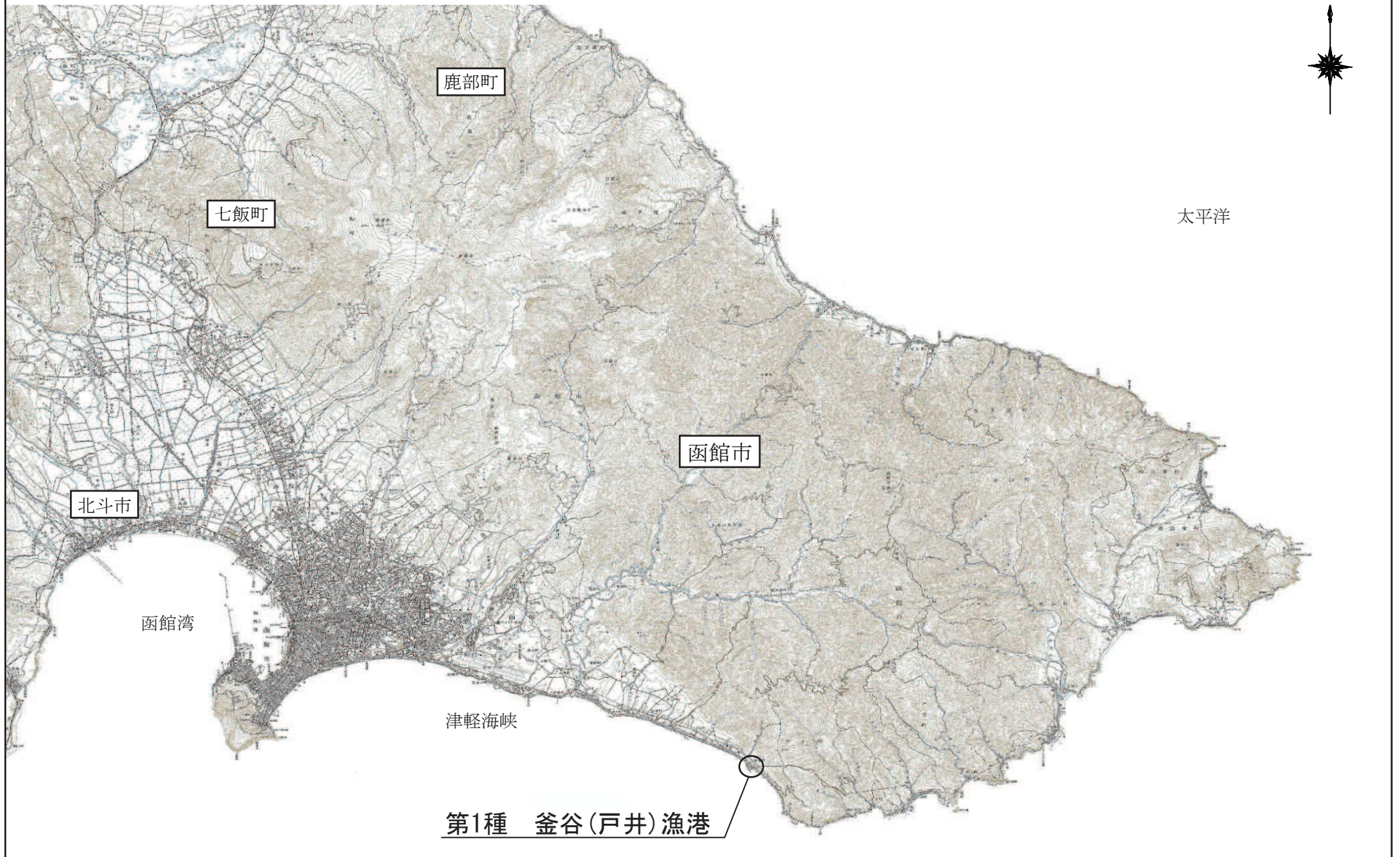
函館市長 工藤 壽 樹

場 所	面 積
函館市釜谷町758番地先の公有水面埋立地	528.44㎡

(根拠規定)

地方自治法第9条の5第1項

# 新たに生じた土地の確認 位置図



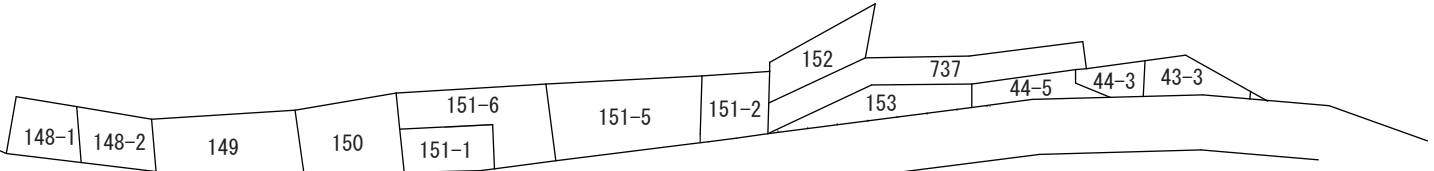
# 新たに生じた土地の確認図



釜谷(戸井)漁港

758


147



道路



S=1:1,000

凡例			
	公有水面埋立地	北海道施行	528.44 m <sup>2</sup>
合計			528.44 m <sup>2</sup>