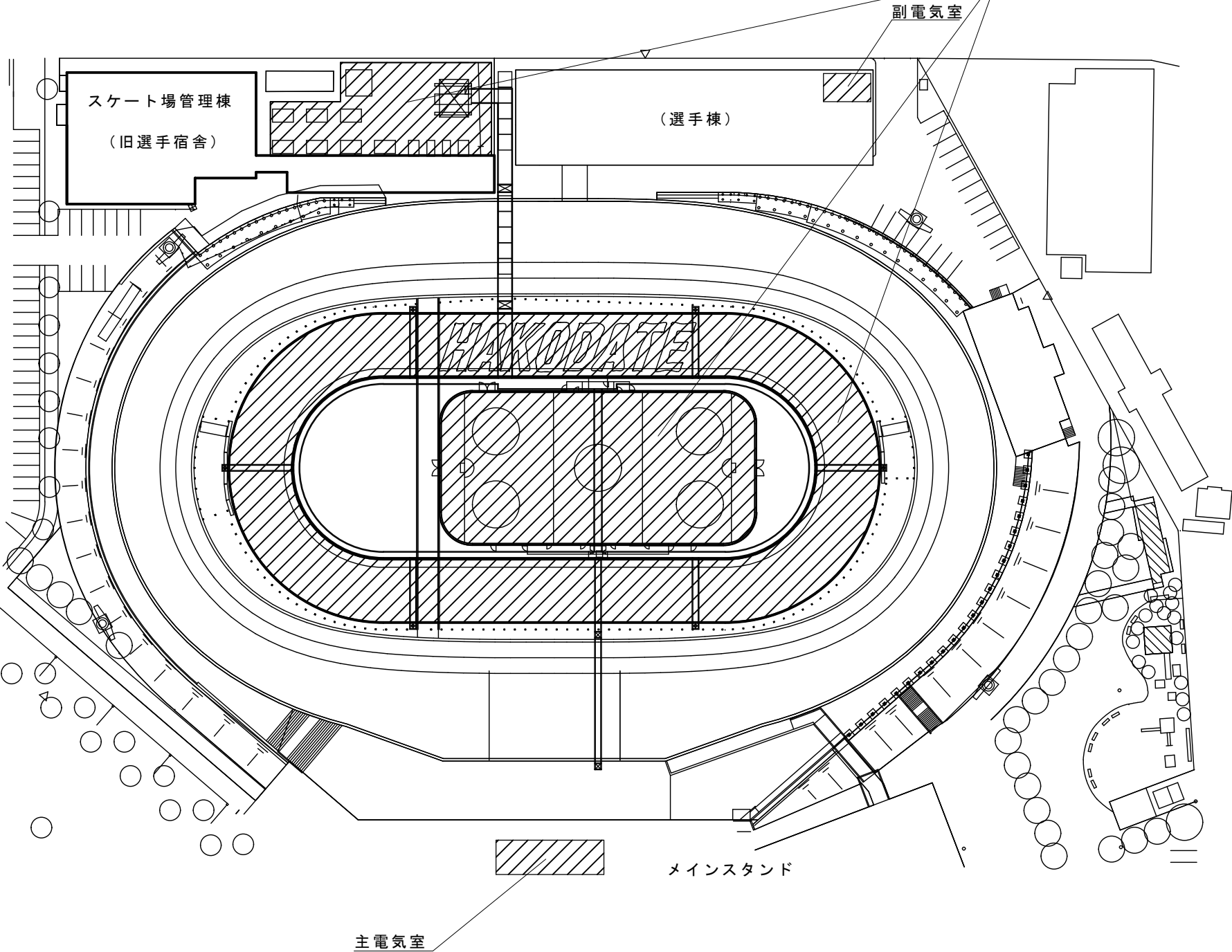


函館市民スケート場参考図

- ・ 函館市民スケート場全体図
- ・ 市民スケート場管理棟（旧選手宿舎）平面図
- ・ 市民スケート場「土地・建物」使用一覧表

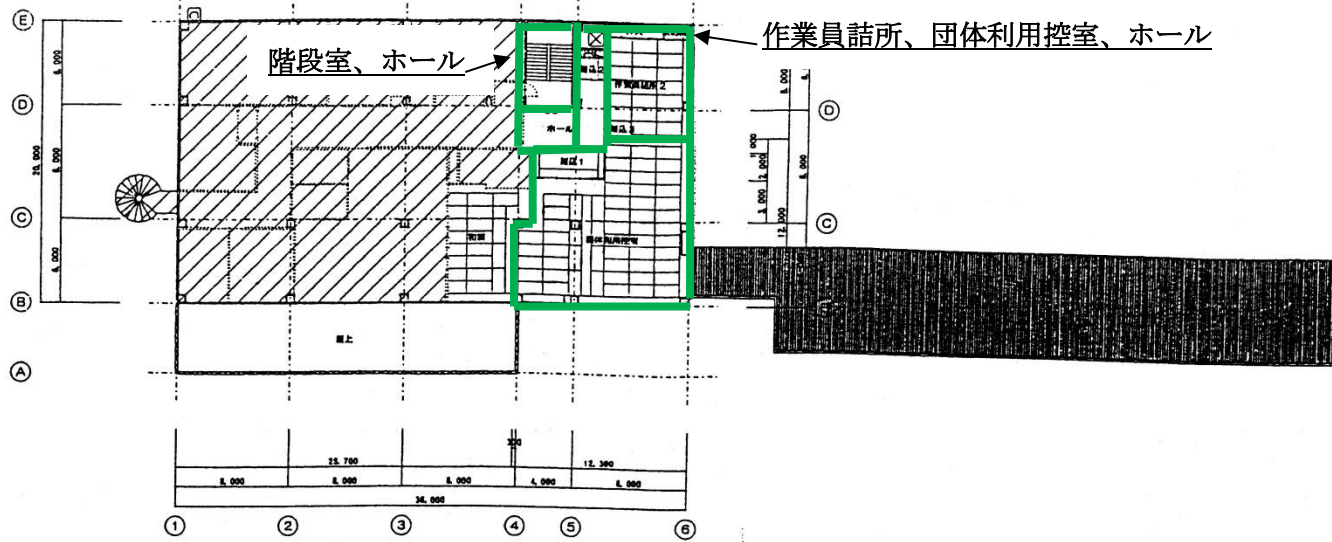
函館市民スケート場全体図

施工範囲
機械エリア
スピードリンク
サブリンク

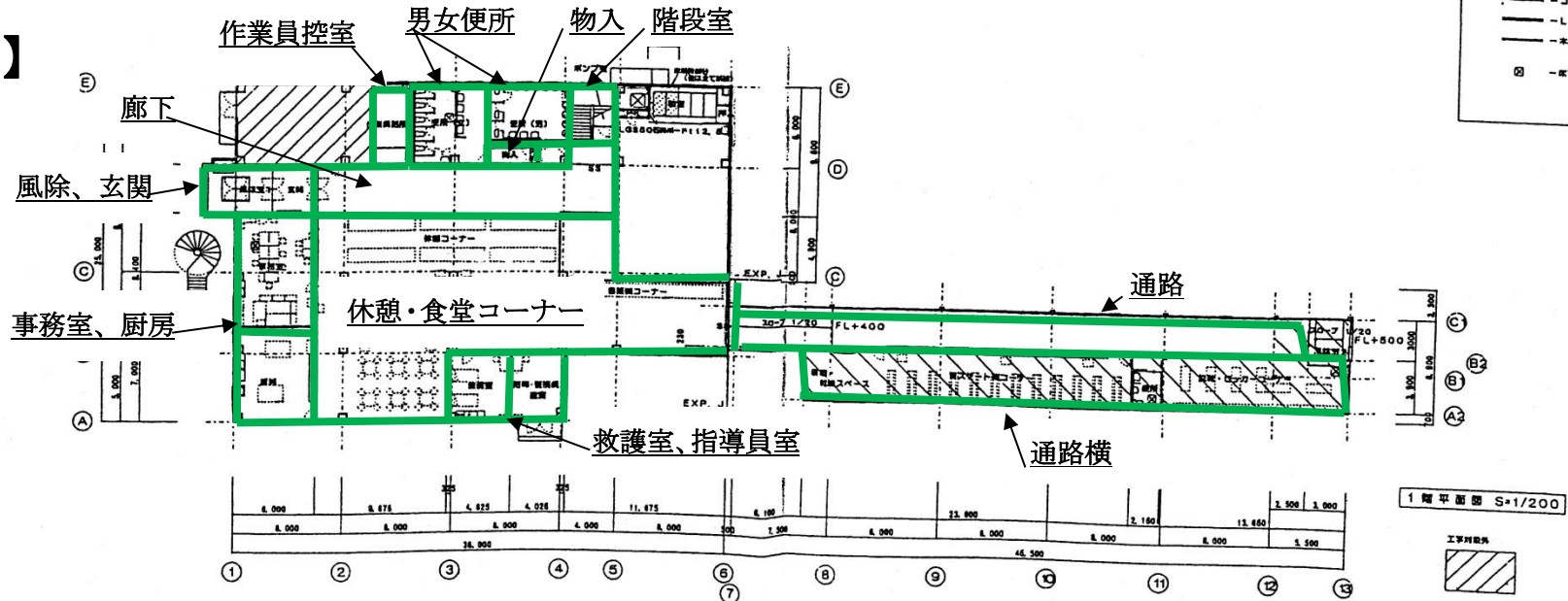


市民スケート場管理棟（旧選手宿舎）平面図

【2階】



【1階】



市民スケート場「土地・建物」使用一覧表

(単位：㎡)

区 分		全体貸付面積	年間貸付面積	備考	
土 地	リンク部分	7,252		※スケート場開設期間に使用予定	
	利用者通路	128		※スケート場開設期間に使用予定	
	機械室ほか	746	746		
	合 計	8,126	746		
建 物	1 F	風除・玄関	22	22	
		事務室・作業員控室	69	69	
		厨 房	42	42	
		便所(男25・女33)	58	58	
		救護・指導員室	43	43	
		廊 下	78	78	
		休憩・食堂コーナー	305	305	
		階段室・物入	26	26	
		通 路	120		※スケート場開設期間に使用予定
		通 路 横	172	172	
		1 F 計	935	815	
	2 F	作業員詰所	48	48	
		団体利用控室	133	133	
		階 段 室	20	20	
ホ ー ル		31	31		
2 F 計		232	232		
合 計		1,167	1,047		
総 計		9,293	1,793		