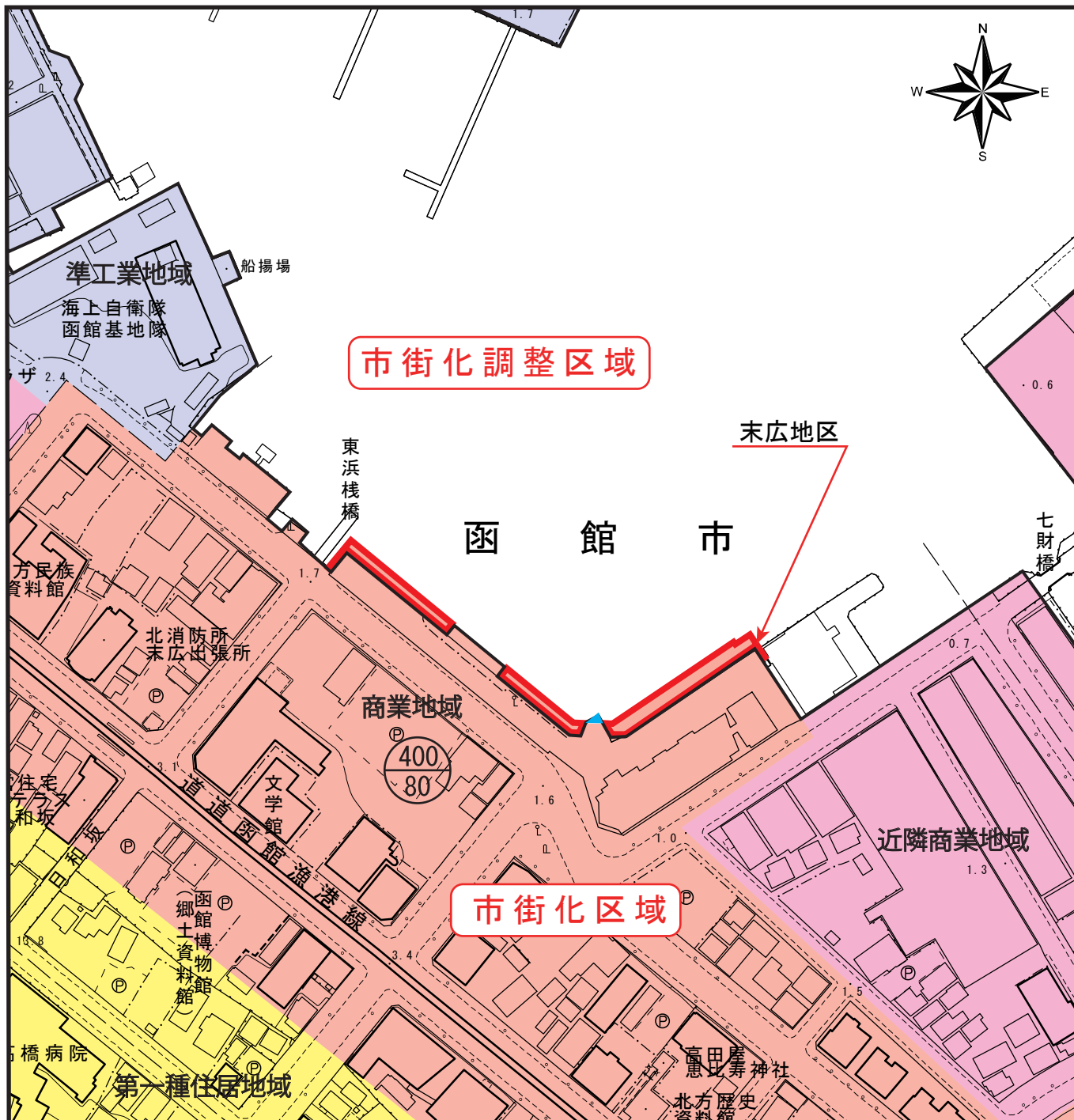





末広地区 区域図



凡 例

| | |
|---|--|
|  | 変更区域 約0.1 ha 【道決定】 市街化区域編入，臨港地区の指定 【市決定】 用途地域の指定：白地（50/100）→商業地域（80/400），準防火地域の指定，下水道排水区域の指定 |
|  | 変更区域 約0.0 ha 【道決定】 市街化調整区域編入（市街化区域の縮小），臨港地区の廃止 【市決定】 用途地域の廃止：商業地域（80/400）→白地（50/100），準防火地域の廃止，下水道排水区域の廃止 |
|  | 現市街化区域 |

※（ ）内は，建蔽率（%）／容積率（%）を表す。