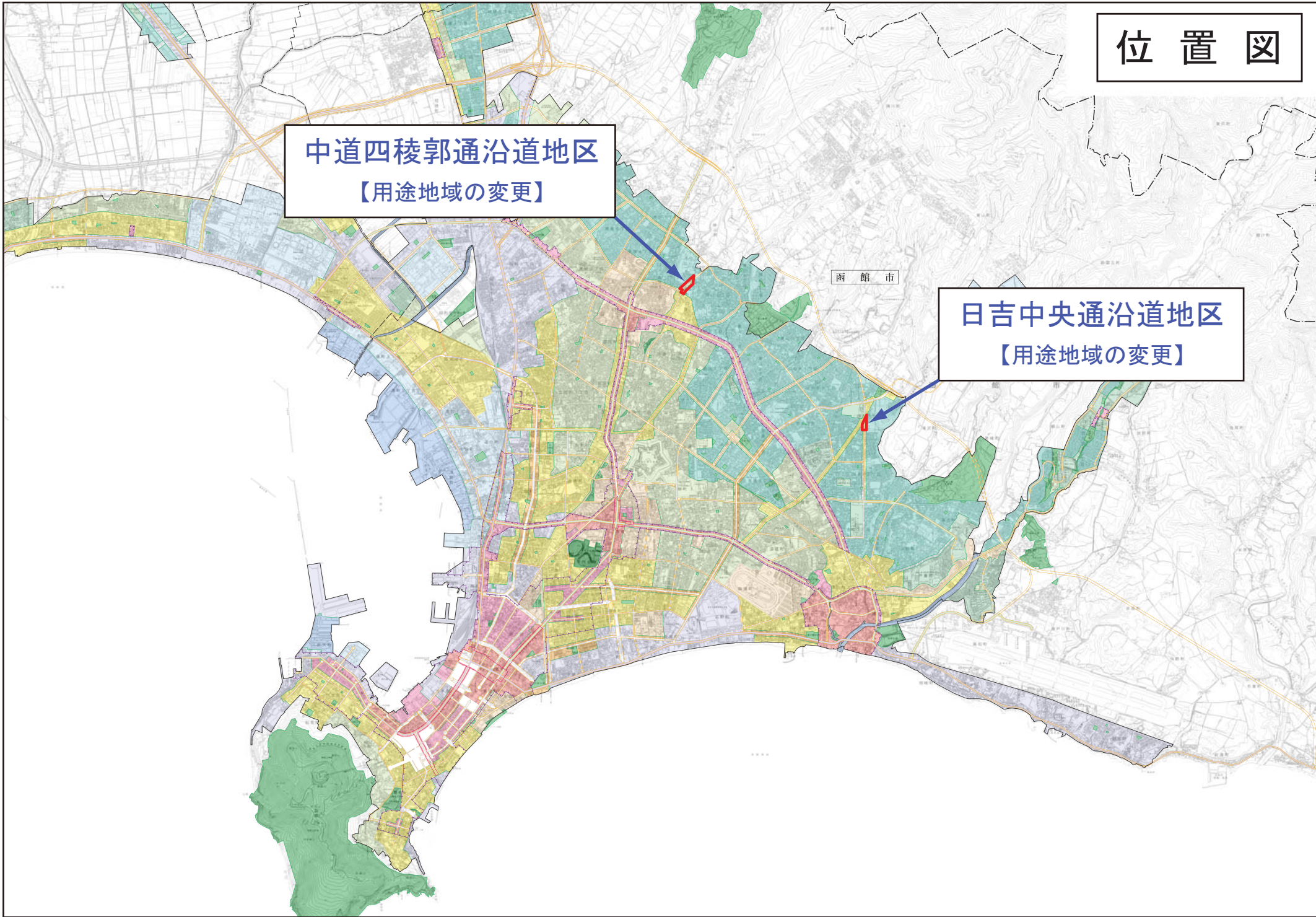


位置図

中道四稜郭通沿道地区
【用途地域の変更】

日吉中央通沿道地区
【用途地域の変更】

函館市



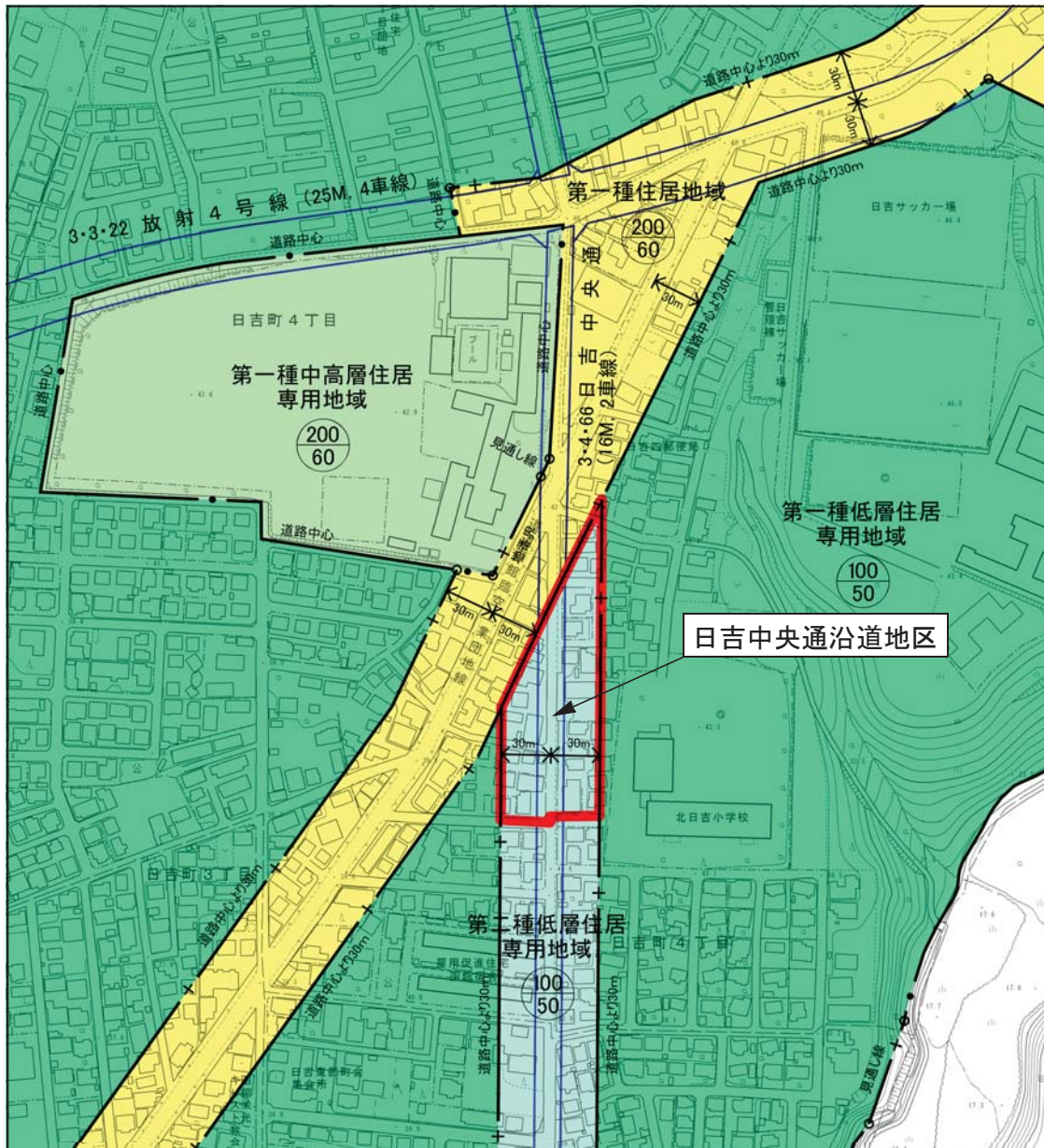
函館圏都市計画用途地域の変更について


◇変更内容

- ・日吉中央通沿道地区

用途地域を第一種低層住居専用地域から第二種低層住居専用地域へ変更。

区域図



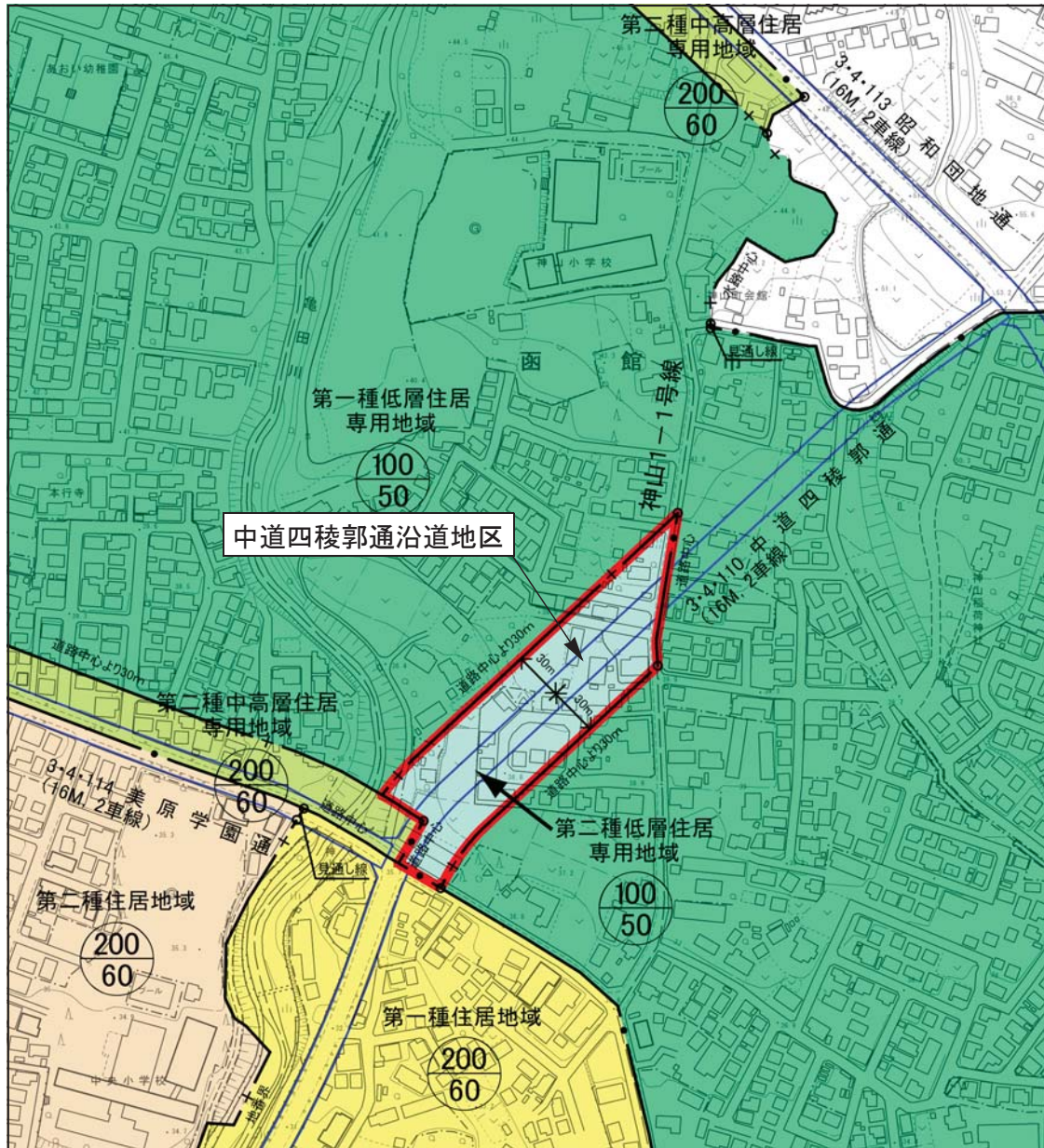
 第一種低層住居専用地域 (100/50) → 第二種低層住居専用地域 (100/50) 約0.8ha
注) ()内は、容積率(%) / 建ぺい率(%)を表す。


◇変更内容

- ・ 中道四稜郭通沿道地区

用途地域を第一種低層住居専用地域から第二種低層住居専用地域へ変更。

区域図



 第一種低層住居専用地域 (100/50) → 第二種低層住居専用地域 (100/50) 約1.3ha
注) () 内は、容積率(%) / 建ぺい率(%)を表す。