

平成30年

第4回市議会定例会 議案第17号

市道の路線認定および変更について

道路法（昭和27年法律第180号）第8条第2項および第10条第3項の規定により，下記調書のとおり市道の認定および変更をいたしたい。

平成30年12月3日提出

函館市長 工 藤 壽 樹

路 線 認 定 調 書

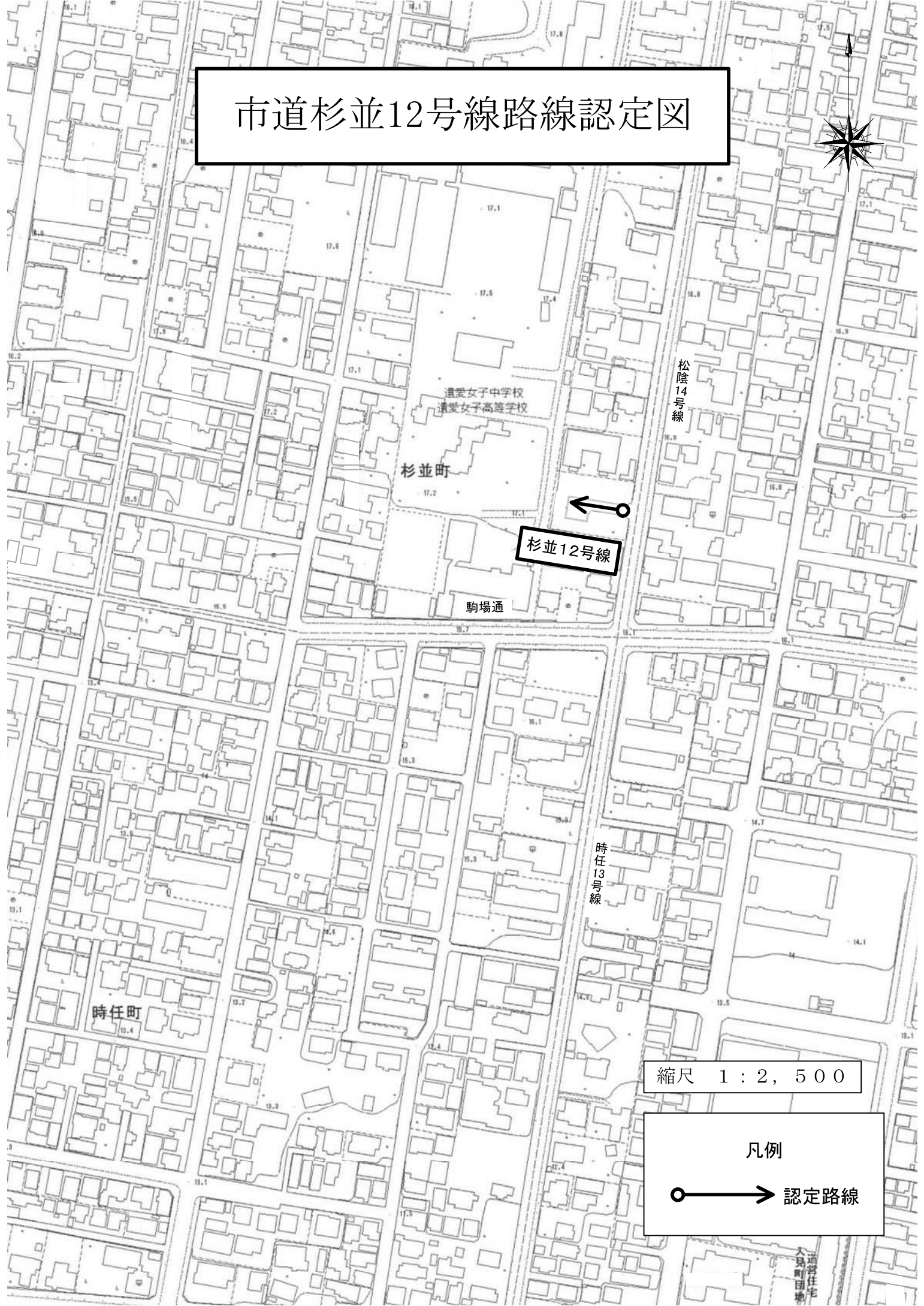
整理 番号	路 線 名	起 終	点 点	摘 要
4585	杉並12号線	杉並町66番12地先から 杉並町66番1地先まで		
4586	日吉1-33号線	日吉町1丁目5番1地先から 日吉町1丁目4番4地先まで		
4587	日吉1-34号線	日吉町1丁目5番302地先から 日吉町1丁目5番307地先まで		
4588	日吉1-35号線	日吉町1丁目5番316地先から 日吉町1丁目5番308地先まで		
4589	日吉4-46号線	日吉町4丁目53番210地先から 日吉町4丁目53番30地先まで		
4590	日吉4-47号線	日吉町4丁目51番19地先から 日吉町4丁目51番15地先まで		
4591	上湯川65号線	上湯川町308番18地先から 上湯川町302番1地先まで		
4592	富岡1-73号線	富岡町1丁目36番41地先から 富岡町1丁目36番67地先まで		
4593	神山3-53号線	神山3丁目113番6地先から 神山3丁目114番33地先まで		

4594	北美原3-20号線	北美原3丁目31番413地先から 北美原3丁目31番419地先まで	
4595	石川110号線	石川町188番16地先から 石川町212番1地先まで	
4596	石川111号線	石川町212番2地先から 石川町212番6地先まで	
4597	石川112号線	石川町188番32地先から 石川町188番6地先まで	
4598	石川113号線	石川町188番14地先から 石川町188番35地先まで	
4599	桔梗2-27号線	桔梗2丁目256番66地先から 桔梗2丁目247番27地先まで	
4600	桔梗2-28号線	桔梗2丁目256番69地先から 桔梗2丁目247番30地先まで	
4601	昭和29号線	昭和町4番70地先から 昭和町4番109地先まで	
4602	昭和4-62号線	昭和4丁目1番430地先から 昭和4丁目1番429地先まで	
4603	亀田本町75号線	亀田本町48番71地先から 亀田本町48番60地先まで	
4604	日ノ浜6号線	日ノ浜町148番7地先から 日ノ浜町91番1地先まで	
4605	日ノ浜7号線	日ノ浜町151番1地先から 日ノ浜町147番1地先まで	

路 線 変 更 調 書

整理 番号	路 線 名	旧 新 別	起 終 点 点	摘 要
73	日吉中央通	旧	日吉町1丁目5番1地先から 日吉町4丁目51番13地先まで	
		新	湯川町2丁目38番28地先から 日吉町4丁目50番5地先まで	
1267	上湯川41号線	旧	上湯川町265番2地先から 上湯川町302番1地先まで	
		新	上湯川町265番2地先から 高松町575番41地先まで	
1819	神山3-11号線	旧	神山3丁目84番9地先から 神山3丁目84番15地先まで	
		新	神山3丁目84番9地先から 神山3丁目84番30地先まで	
4248	石川71号線	旧	石川町177番8地先から 石川町177番8地先まで	
		新	石川町177番8地先から 石川町175番3地先まで	
4580	桔梗212号線	旧	桔梗町435番19地先から 桔梗町454番15地先まで	
		新	桔梗町435番19地先から 桔梗町454番16地先まで	
4581	桔梗213号線	旧	桔梗町435番536地先から 桔梗町440番161地先まで	
		新	桔梗町435番536地先から 亀田郡七飯町大川410番2地先まで	
3901	墓地道線	旧	日ノ浜町96番2地先から 日ノ浜町103番地先まで	
		新	日ノ浜町95番1地先から 日ノ浜町103番地先まで	

# 市道杉並12号線路線認定図



杉並12号線

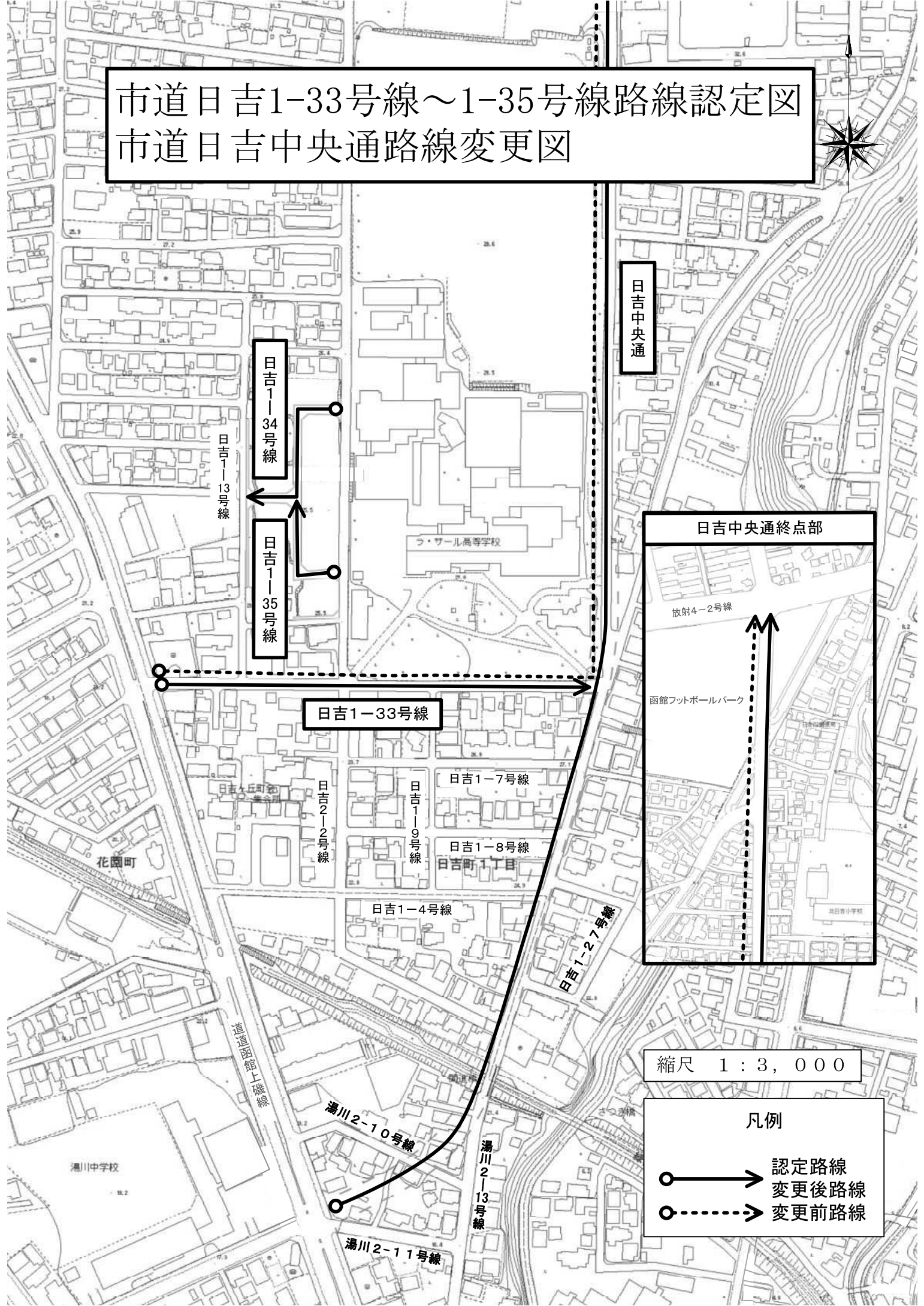
縮尺 1 : 2, 500

凡例

○→ 認定路線

道営住宅  
大見町団地

# 市道日吉1-33号線～1-35号線路線認定図 市道日吉中央通路線変更図



日吉中央通

日吉中央通終点部  
放射4-2号線  
函館フットボールパーク  
日吉小学校

縮尺 1 : 3, 000

凡例  
 認定路線  
 変更後路線  
 変更前路線

市道日吉4-46号線路線認定図  
市道日吉4-47号線路線認定図



放射4-2号線

道道臨空工業団地線

日吉町4丁目

函館フットボールパーク

道道臨空工業団地線

日吉4-47号線  
認定路線

日吉四郵便局

日吉4-27号線

日吉4-7号線

日吉4-46号線  
認定路線

道道臨空工業団地線

日吉中央通

北日吉小学校

縮尺 1 : 2, 500

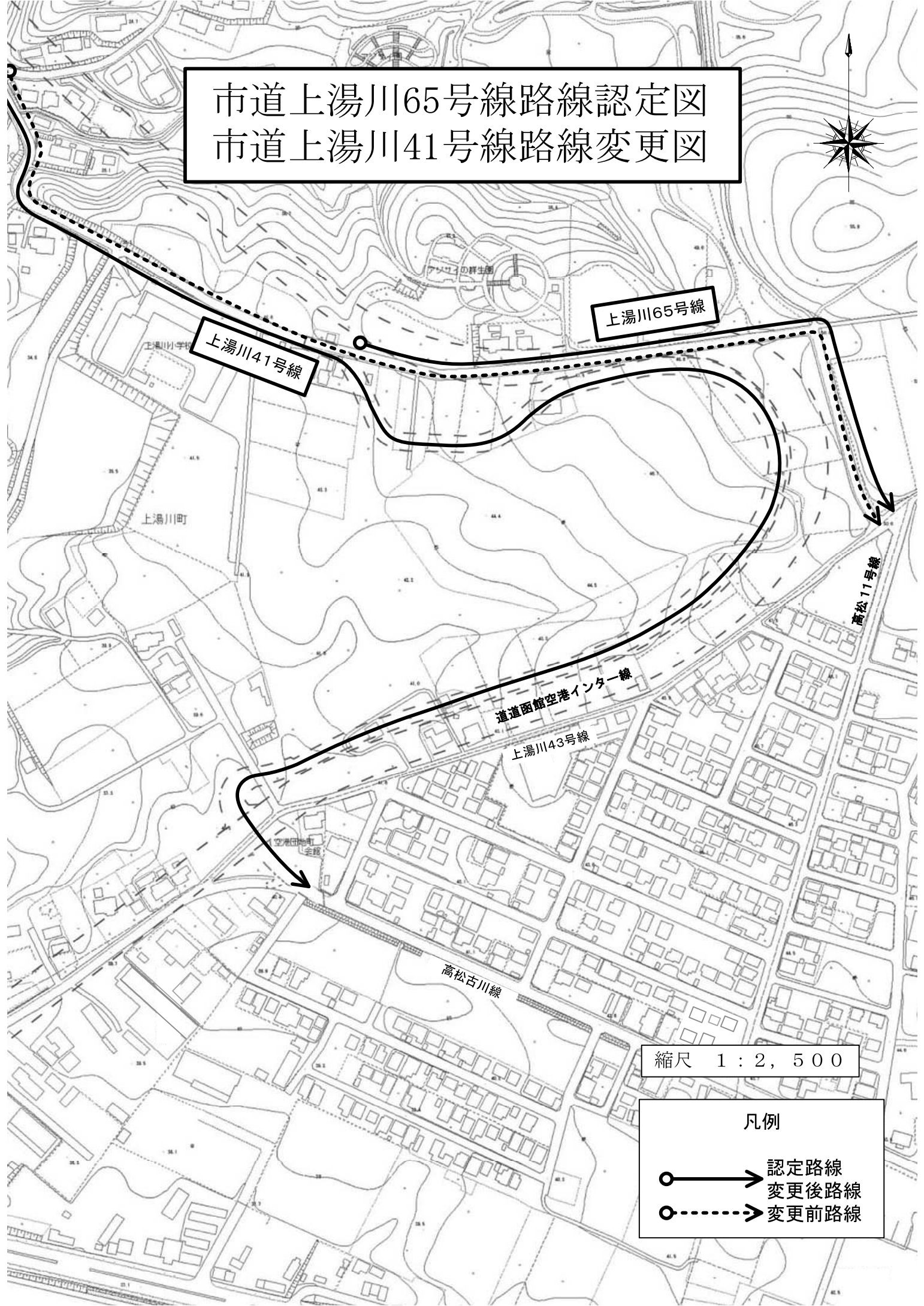
凡例

○ → 認定路線

日吉町4丁目

雇用促進住宅

市道上湯川65号線路線認定図  
市道上湯川41号線路線変更図



縮尺 1 : 2, 500

凡例

- ———→ 認定路線
- ———→ 変更後路線
- - - - - -→ 変更前路線

# 市道富岡1-73号線路線認定図



縮尺 1 : 2, 500

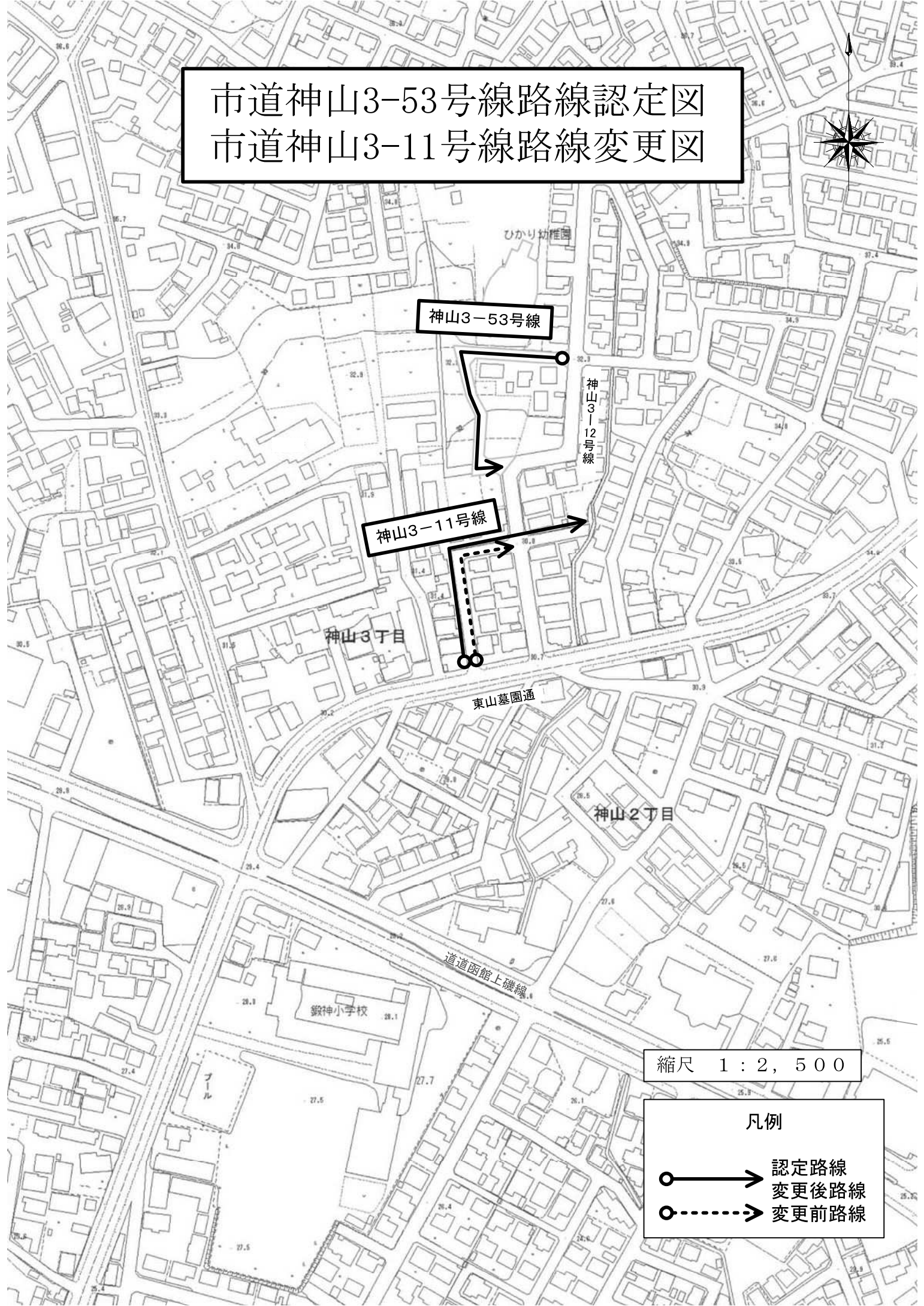
凡例

○ → 認定路線





市道神山3-53号線路線認定図  
市道神山3-11号線路線変更図



神山3-53号線

神山3-12号線

神山3-11号線

神山3丁目

東山墓園通

神山2丁目

道道函館上磯線

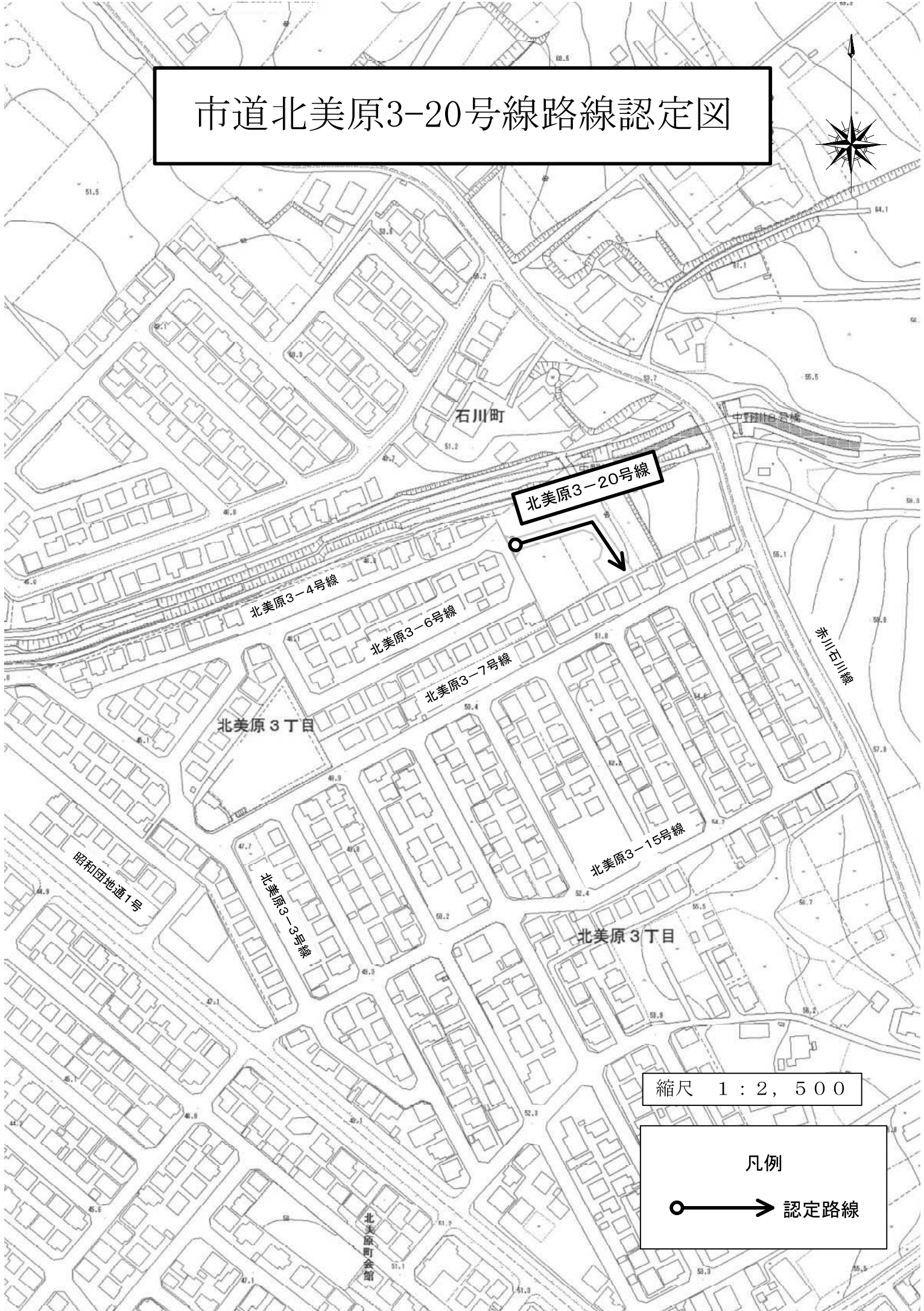
鍛神小学校

縮尺 1 : 2, 500

凡例

- 認定路線
- 変更後路線
- 変更前路線

# 市道北美原3-20号線路線認定図

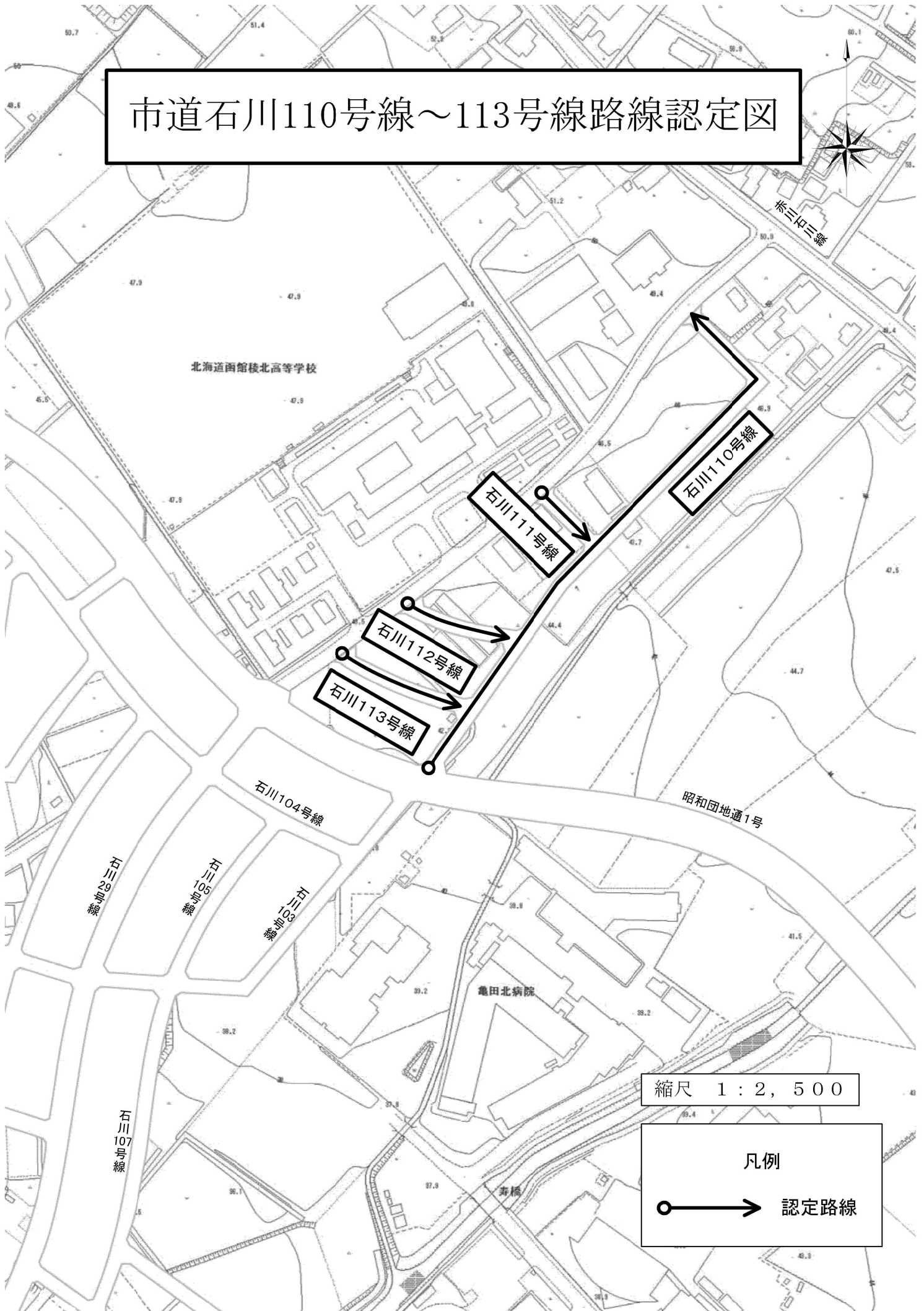


縮尺 1 : 2, 500

凡例

○ → 認定路線

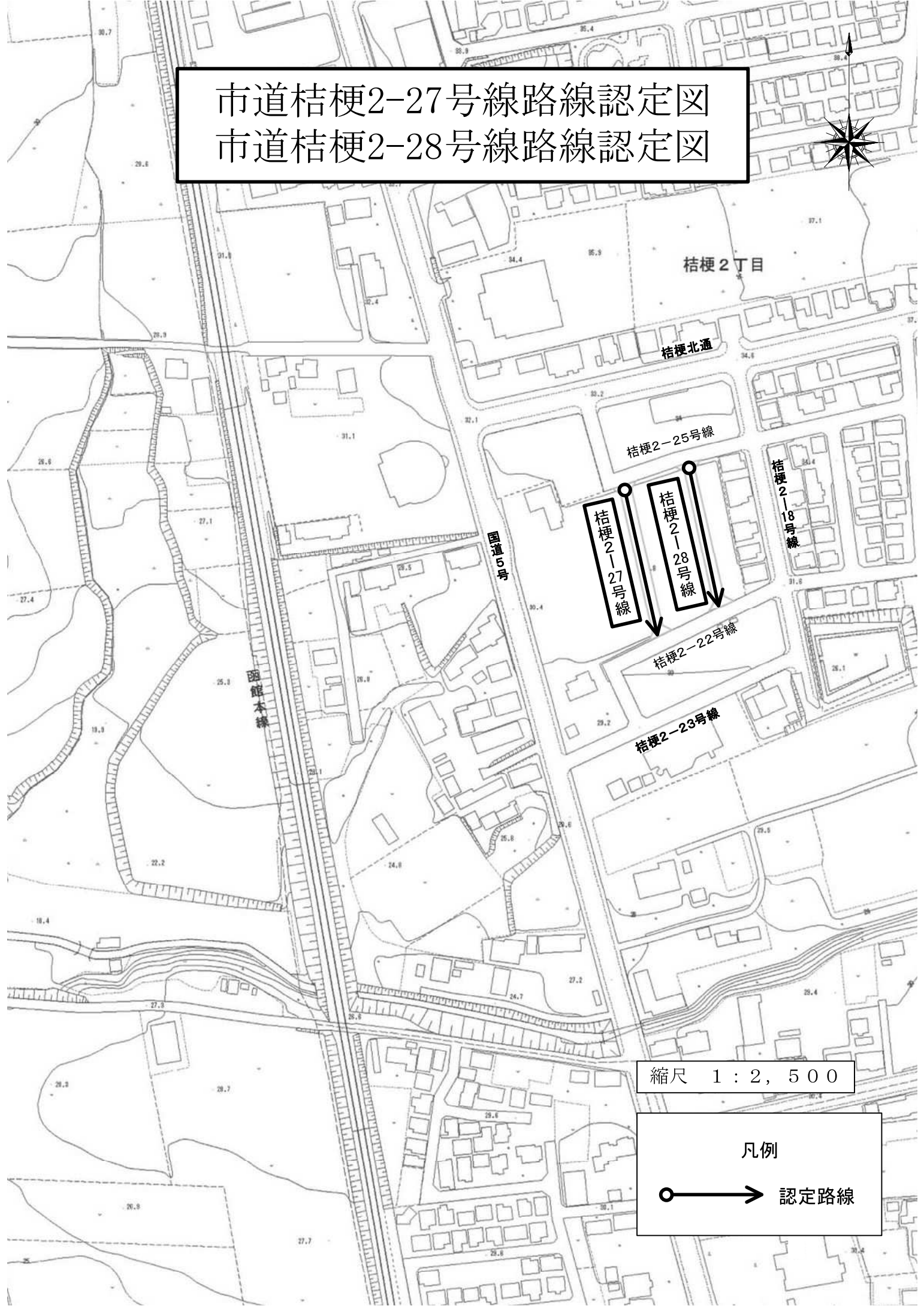
# 市道石川110号線～113号線路線認定図



縮尺 1 : 2, 500

凡例  
○ → 認定路線

市道桔梗2-27号線路線認定図  
市道桔梗2-28号線路線認定図



縮尺 1 : 2, 5 0 0

凡例

○ → 認定路線

# 市道昭和29号線路線認定図



昭和4-3号線

昭和2号線

昭和23号線

昭和24号線

昭和25号線

昭和29号線

昭和26号線

昭栄10号線

昭和4-11号線

縮尺 1 : 2, 500

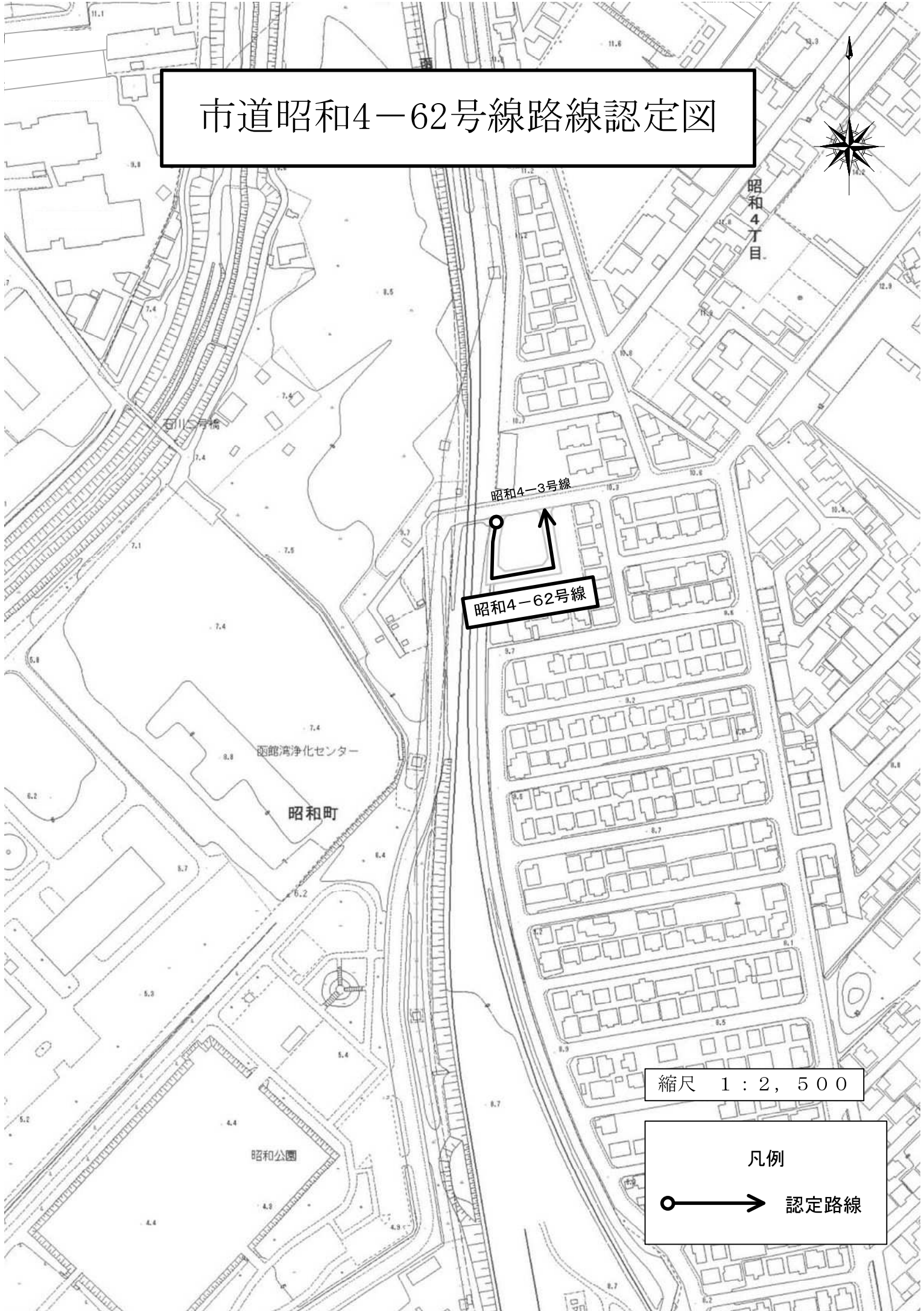
凡例

○ → 認定路線

小田島八号橋

小田島七号橋

# 市道昭和4-62号線路線認定図

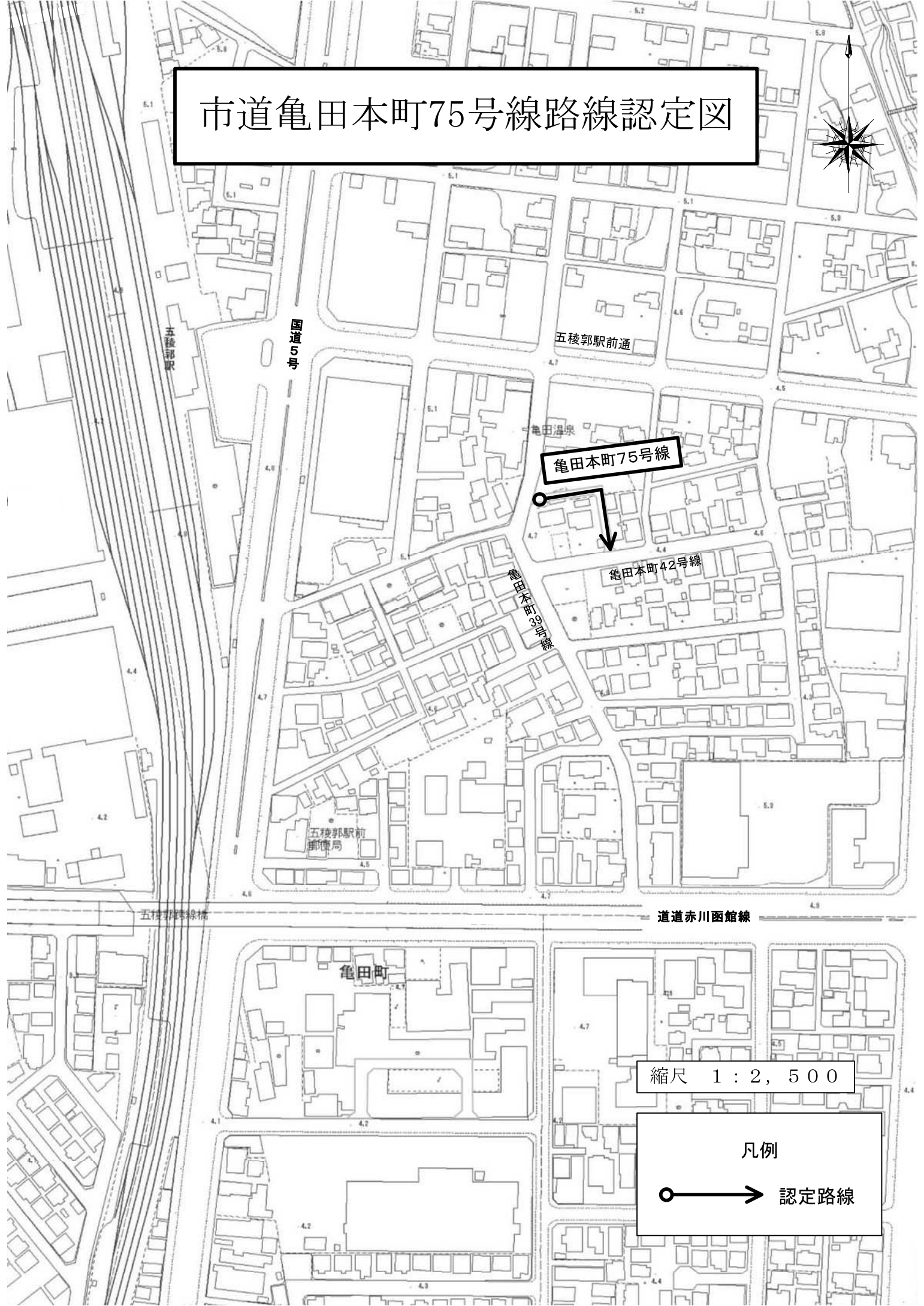


縮尺 1 : 2, 500

凡例

○ → 認定路線

# 市道亀田本町75号線路線認定図



亀田本町75号線

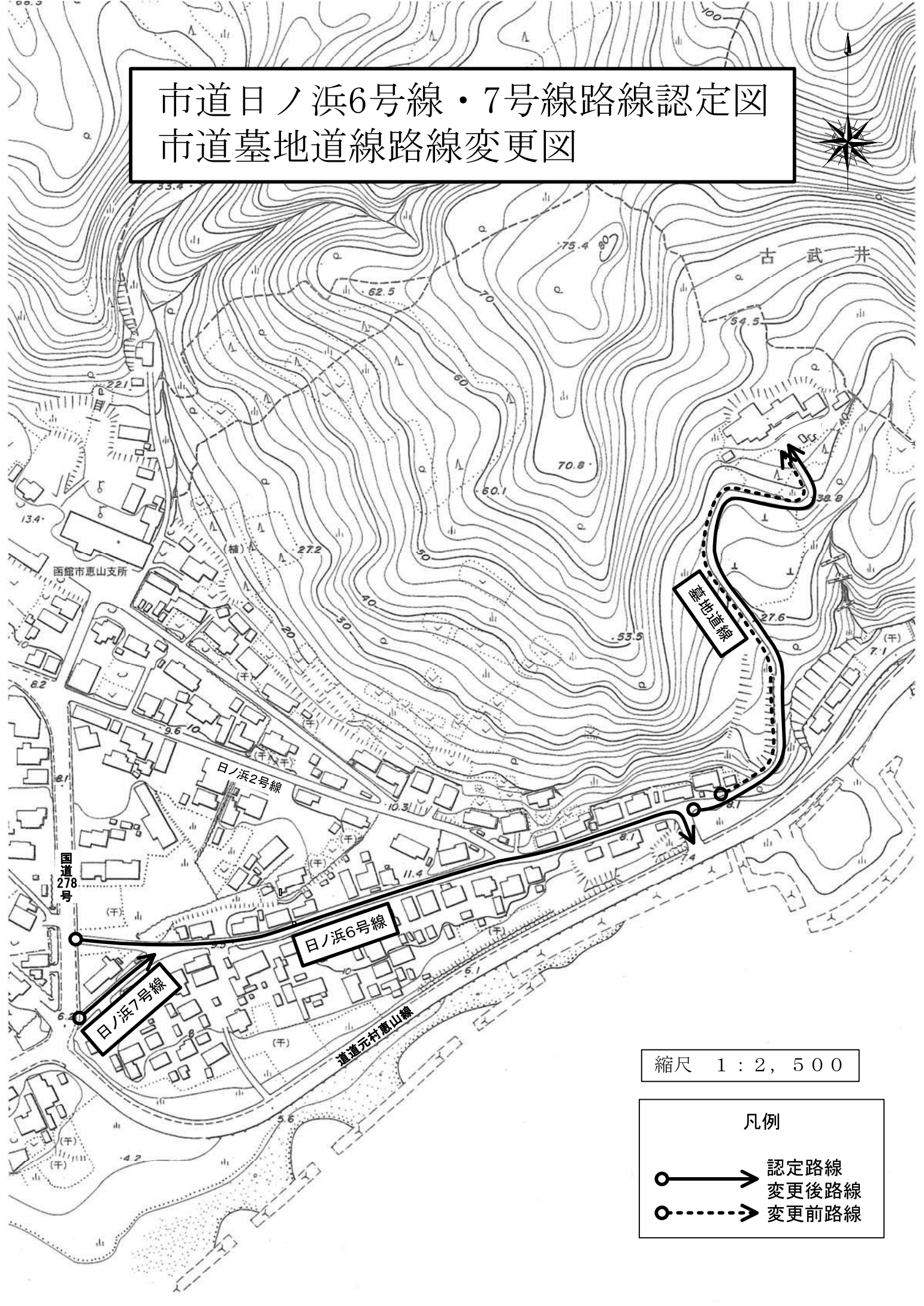
亀田本町42号線

縮尺 1 : 2, 500

凡例

○ ———→ 認定路線

# 市道日ノ浜6号線・7号線路線認定図 市道墓地道線路線変更図



縮尺 1 : 2, 500

凡例

- 認定路線 (Solid line with arrow)
- 変更後路線 (Dashed line with arrow)
- 変更前路線 (Dotted line with arrow)



# 市道石川71号線路線変更図



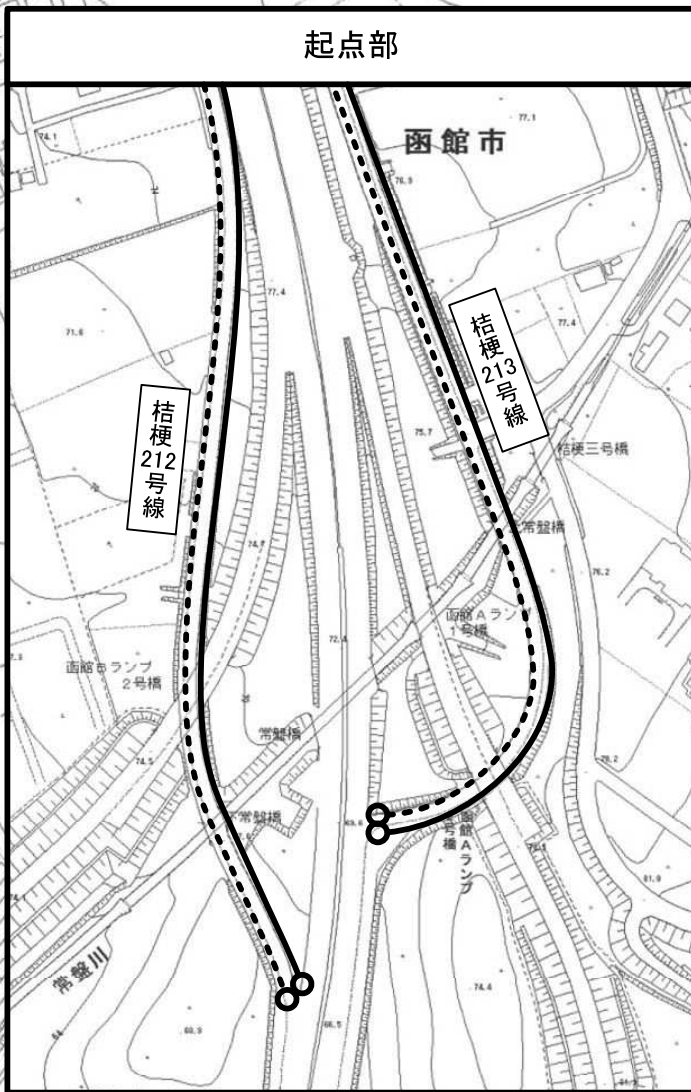
石川71号線

縮尺 1 : 2, 5 0 0

凡例

	変更前路線
	変更後路線

# 市道桔梗212号線路線変更図 市道桔梗213号線路線変更図



縮尺 1 : 2, 500

