

平成 29 年

第 4 回市議会定例会 議案第 51 号

市道の路線認定および廃止ならびに変更について

道路法（昭和 27 年法律第 180 号）第 8 条第 2 項および第 10 条第 3 項の規定により，下記調書のとおり市道の認定および廃止ならびに変更をいたしたい。

平成 29 年 12 月 1 日提出

函館市長 工 藤 壽 樹

路 線 認 定 調 書

整理 番号	路 線 名	起 終	点 点	摘 要
4556	港 2-21 号線	港町 2 丁目 271 番 4 地先から 港町 2 丁目 271 番 3 地先まで		
4557	乃木 8 号線	乃木町 6 番 23 地先から 乃木町 6 番 34 地先まで		
4558	戸倉 24 号線	戸倉町 153 番 1 地先から 戸倉町 153 番 9 地先まで		
4559	日吉 1-30 号線	日吉町 1 丁目 16 番 197 地先から 日吉町 1 丁目 16 番 170 地先まで		
4560	日吉 1-31 号線	日吉町 1 丁目 16 番 167 地先から 日吉町 1 丁目 16 番 156 地先まで		
4561	日吉 1-32 号線	日吉町 1 丁目 18 番 7 地先から 日吉町 1 丁目 3 番 21 地先まで		
4562	日吉 2-67 号線	日吉町 2 丁目 16 番 135 地先から 日吉町 2 丁目 16 番 27 地先まで		
4563	日吉 2-68 号線	日吉町 2 丁目 16 番 54 地先から 日吉町 2 丁目 16 番 203 地先まで		
4564	日吉 2-69 号線	日吉町 2 丁目 16 番 60 地先から 日吉町 2 丁目 16 番 179 地先まで		

4565	日吉2-70号線	日吉町2丁目16番65地先から 日吉町2丁目16番33地先まで	
4566	日吉4-43号線	日吉町4丁目75番167地先から 日吉町4丁目76番14地先まで	
4567	日吉4-44号線	日吉町4丁目75番186地先から 日吉町4丁目75番197地先まで	
4568	日吉4-45号線	日吉町4丁目67番37地先から 日吉町4丁目67番37地先まで	
4569	上野29号線	上野町12番24地先から 上野町12番10地先まで	
4570	上湯川64号線	上湯川町293番61地先から 上湯川町295番8地先まで	
4571	富岡2-84号線	富岡町2丁目54番2地先から 富岡町2丁目58番147地先まで	
4572	富岡2-85号線	富岡町2丁目56番9地先から 富岡町2丁目56番8地先まで	
4573	中道2-34号線	中道2丁目167番31地先から 中道2丁目151番55地先まで	
4574	山の手3-75号線	山の手3丁目449番103地先から 山の手3丁目449番59地先まで	
4575	神山1-11号線	神山1丁目51番104地先から 神山1丁目51番38地先まで	
4576	美原2-59号線	美原2丁目49番92地先から 美原2丁目53番40地先まで	
4577	赤川1-32号線	赤川1丁目38番3地先から 赤川1丁目40番52地先まで	
4578	石川108号線	石川町181番3地先から 石川町297番1地先まで	
4579	石川109号線	石川町183番1地先から 石川町182番2地先まで	
4580	桔梗212号線	桔梗町435番19地先から 桔梗町454番15地先まで	

4581	桔梗213号線	桔梗町435番536地先から 桔梗町440番161地先まで	
4582	亀田本町72号線	亀田本町14番49地先から 亀田本町18番16地先まで	
4583	亀田本町73号線	亀田本町14番30地先から 亀田本町14番32地先まで	
4584	亀田本町74号線	亀田本町9番92地先から 亀田本町9番8地先まで	

路 線 廃 止 調 書

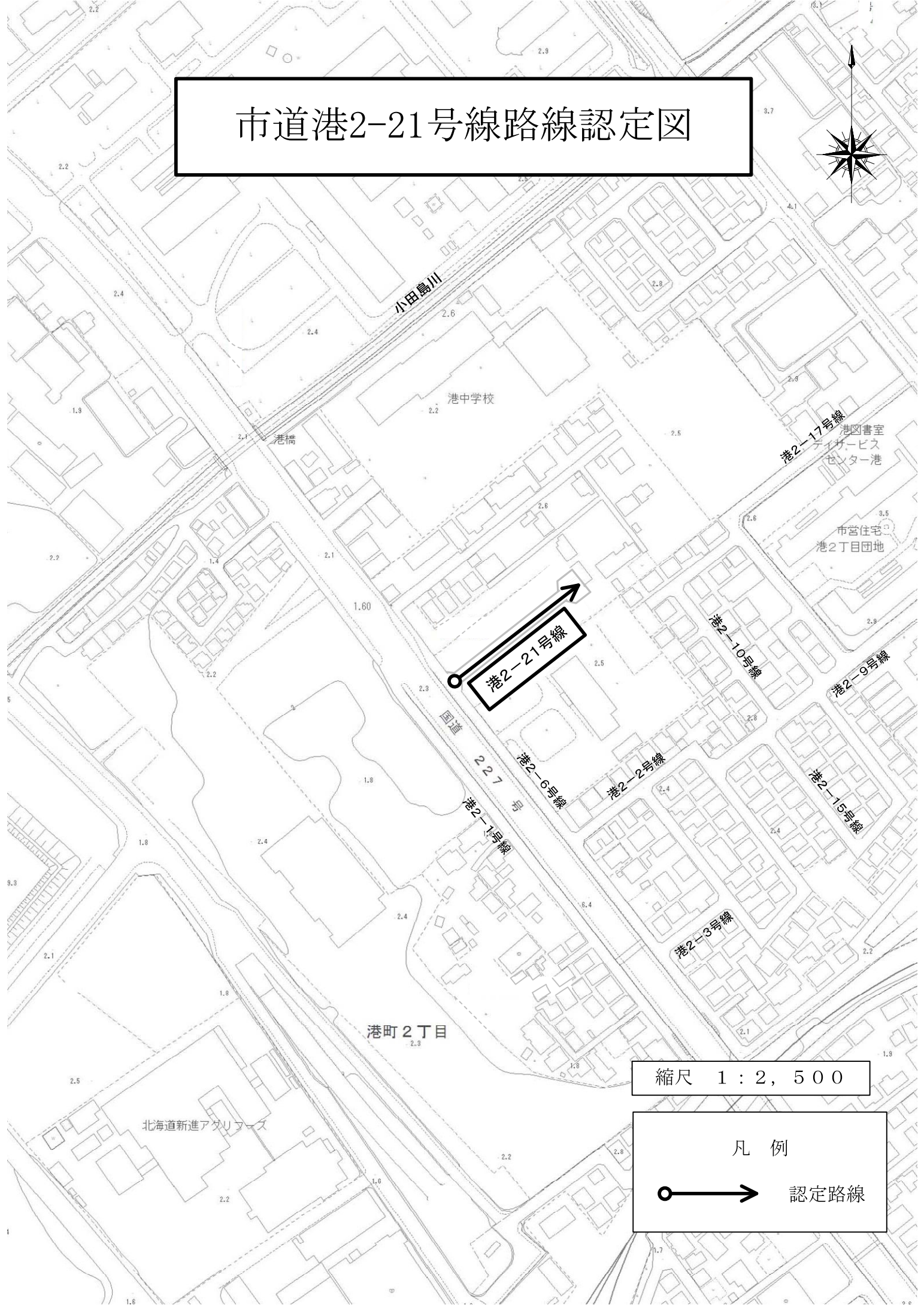
整理 番号	路 線 名	起 終	点 点	摘 要
4367	日吉2-58号線	日吉町2丁目16番27地先から 日吉町1丁目16番221地先まで		
4368	日吉2-59号線	日吉町2丁目16番203地先から 日吉町2丁目16番53地先まで		
4369	日吉2-60号線	日吉町2丁目16番179地先から 日吉町1丁目16番156地先まで		
4370	日吉2-61号線	日吉町2丁目16番33地先から 日吉町1丁目16番156地先まで		
1924	美原1-12号線	美原1丁目205番274地先から 美原1丁目205番275地先まで		

路 線 変 更 調 書

整理 番号	路 線 名	旧 新 別	起 終 点 点	摘 要
74	文教通1号	旧	日吉町1丁目6番148地先から 滝沢町3番2地先まで	
		新	日吉町1丁目6番148地先から 高丘町103番2地先まで	
4472	昭和団地通1号	旧	石川町189番13地先から 赤川1丁目20番1地先まで	
		新	石川町181番2地先から 赤川1丁目20番1地先まで	
1021	湯川2-13号線	旧	湯川町2丁目37番1地先から 滝沢町3番2地先まで	
		新	湯川町2丁目37番1地先から 滝沢町5番35地先まで	
1082	榎本5号線	旧	榎本町88番35地先から 榎本町87番17地先まで	
		新	榎本町88番35地先から 榎本町87番15地先まで	
1083	榎本6号線	旧	榎本町87番46地先から 榎本町87番32地先まで	
		新	榎本町87番42地先から 榎本町87番32地先まで	
4366	日吉2-57号線	旧	日吉町2丁目16番10地先から 日吉町2丁目16番25地先まで	
		新	日吉町2丁目16番10地先から 日吉町1丁目19番1地先まで	
3642	上野24号線	旧	上野町41番4地先から 上野町41番5地先まで	
		新	上野町41番4地先から 上野町12番7地先まで	

1220	滝沢6号線	旧	滝沢町5番3地先から 滝沢町3番100地先まで	
		新	滝沢町5番48地先から 滝沢町3番100地先まで	
4539	石川96号線	旧	石川町166番6地先から 石川町175番4地先まで	
		新	石川町166番6地先から 石川町175番4地先まで	
4540	石川97号線	旧	石川町180番2地先から 石川町180番41地先まで	
		新	石川町180番2地先から 石川町166番4地先まで	
4541	石川98号線	旧	石川町167番14地先から 石川町180番51地先まで	
		新	石川町167番14地先から 石川町180番11地先まで	
4544	石川101号線	旧	石川町167番16地先から 石川町180番1地先まで	
		新	石川町167番16地先から 石川町181番2地先まで	
4546	石川103号線	旧	石川町186番12地先から 石川町188番19地先まで	
		新	石川町186番12地先から 石川町188番27地先まで	
4549	石川106号線	旧	石川町166番69地先から 石川町165番1地先まで	
		新	石川町166番69地先から 石川町165番1地先まで	
3740	桔梗4-18号線	旧	桔梗4丁目350番2地先から 桔梗4丁目332番237地先まで	
		新	桔梗4丁目332番2地先から 桔梗4丁目332番237地先まで	

# 市道港2-21号線路線認定図



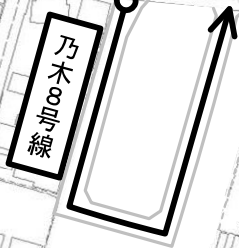
縮尺 1 : 2, 500

凡例




認定路線

# 市道乃木8号線路線認定図

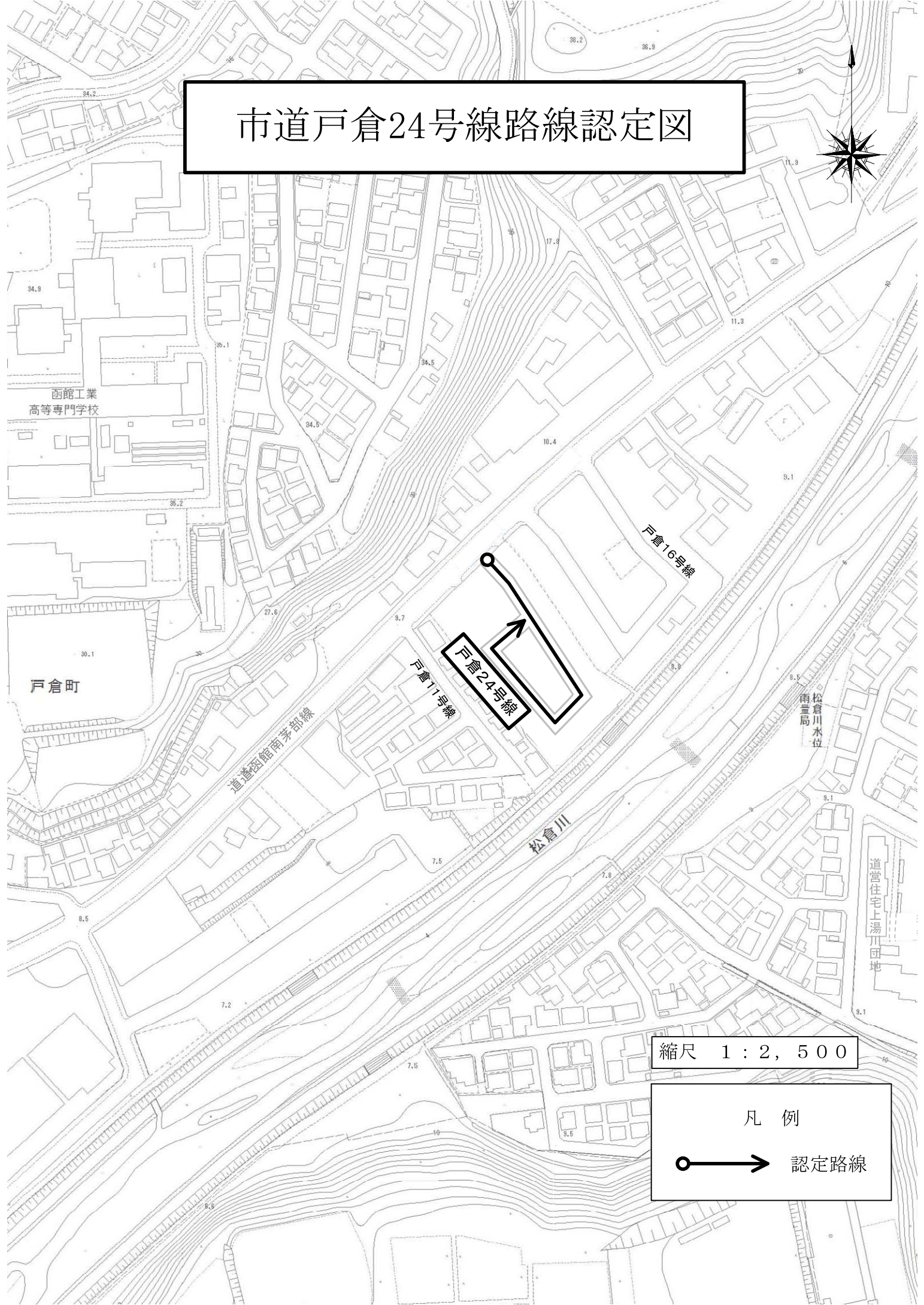


縮尺 1 : 2, 500

凡 例

 認定路線

# 市道戸倉24号線路線認定図



函館工業  
高等専門学校

戸倉町

道道函館南条部線

戸倉17号線

戸倉24号線

戸倉16号線


松倉川

松倉川水位  
雨量局

道管住宅上湯川団地

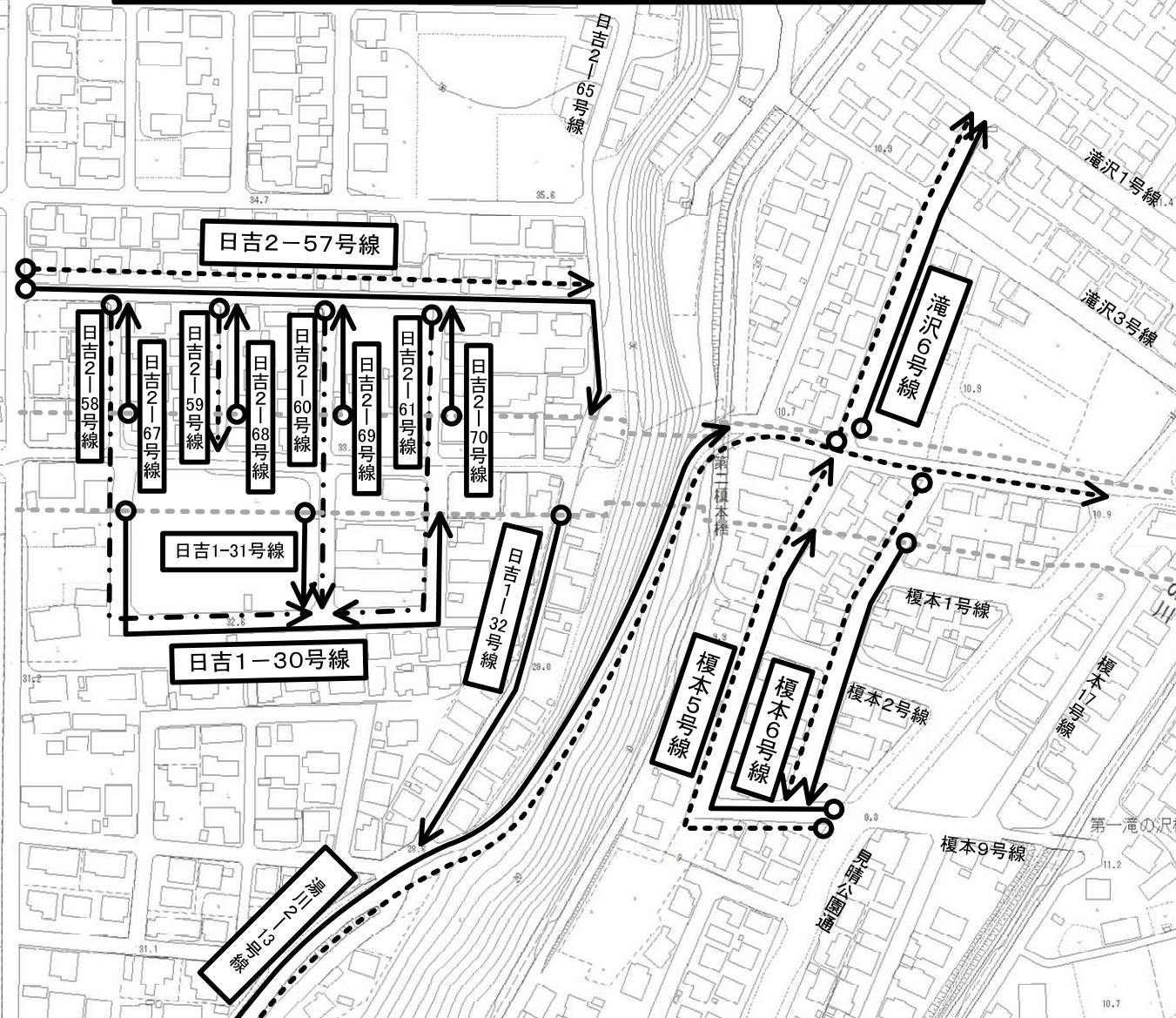
縮尺 1 : 2, 5 0 0

凡 例

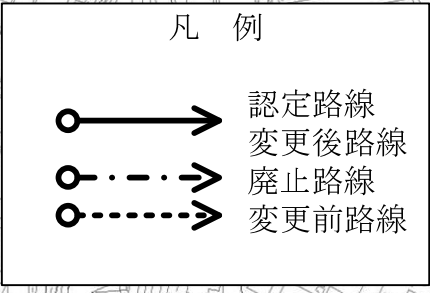
 認定路線



市道日吉1-30号線～1-32号線路線認定図  
 市道日吉2-67号線～2-70号線路線認定図  
 市道日吉2-58号線～2-61号線路線廃止図  
 市道湯川2-13号線路線変更図  
 市道滝沢6号線路線変更図  
 市道榎本5号線・6号線路線変更図  
 市道日吉2-57号線路線変更図



縮尺 1 : 2,500



日吉中央通

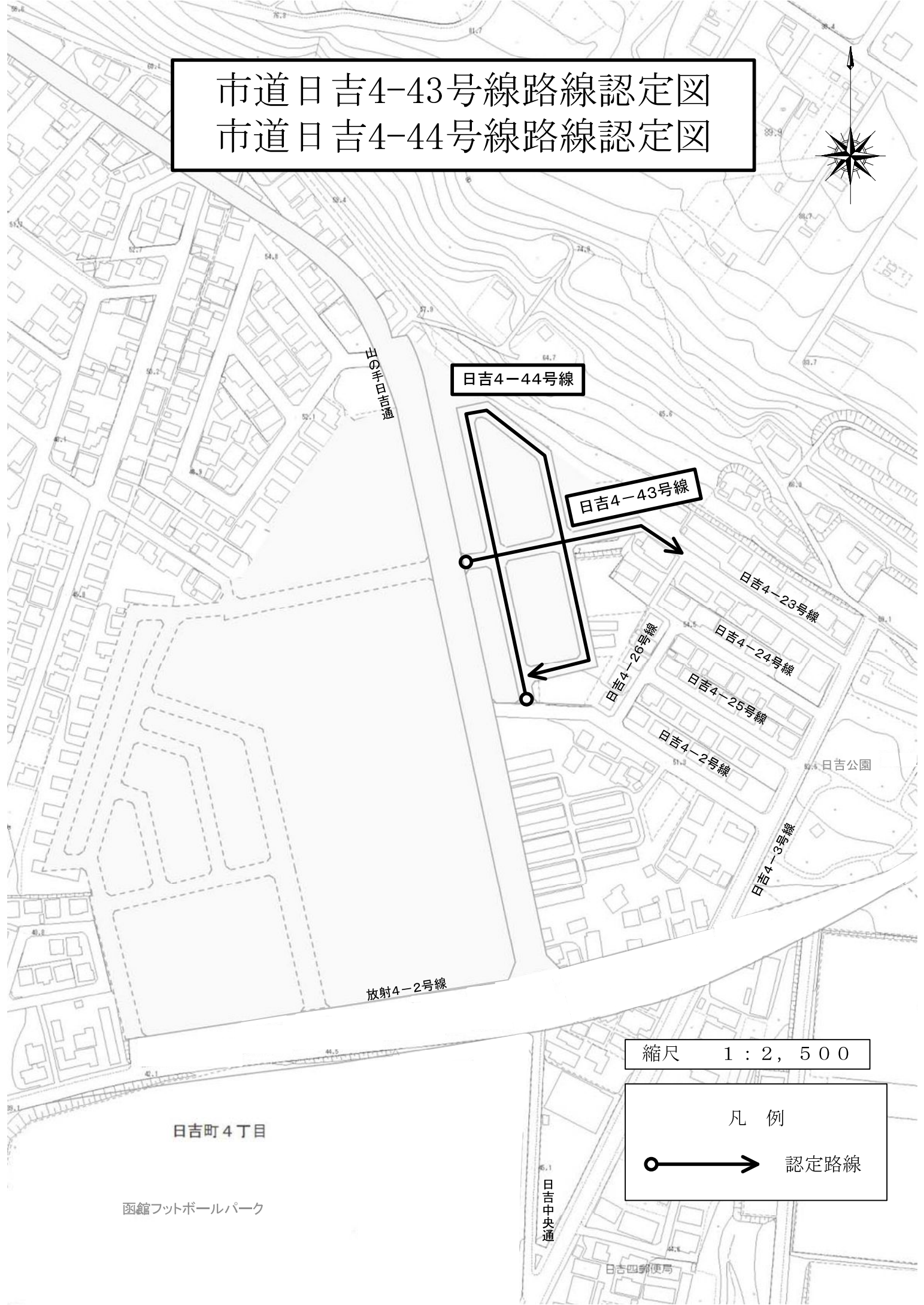
桑畑の加線

湯川2-13号線

第一滝の沢橋

湯川神社

# 市道日吉4-43号線路線認定図 市道日吉4-44号線路線認定図



日吉4-44号線

日吉4-43号線

日吉4-23号線

日吉4-24号線

日吉4-25号線

日吉4-2号線

日吉4-26号線

日吉4-3号線

放射4-2号線

日吉町4丁目

函館フットボールパーク

日吉中央通

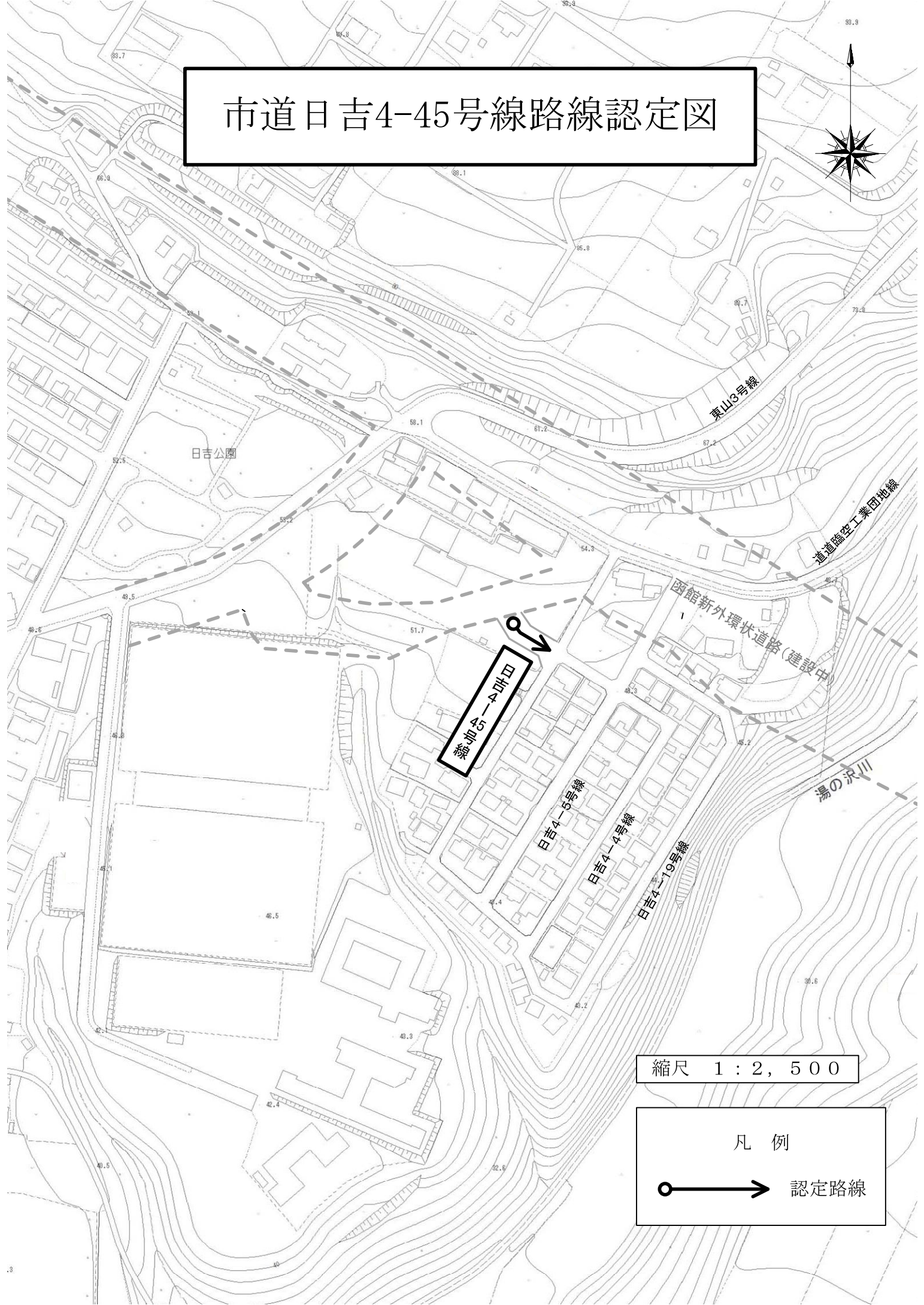
日吉四郵便局

縮尺 1 : 2, 5 0 0

凡 例

○ → 認定路線


# 市道日吉4-45号線路線認定図



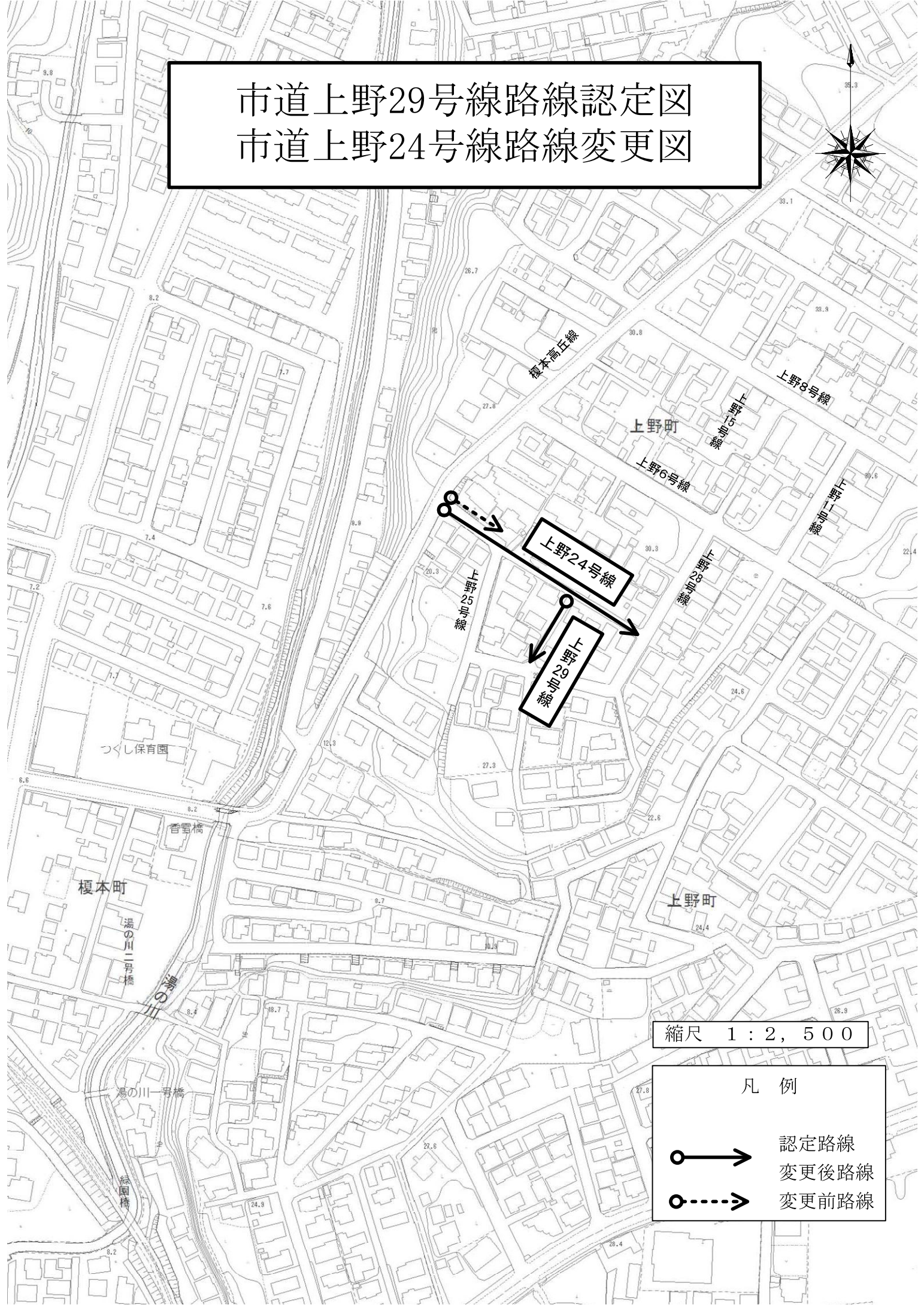
日吉4-45号線

縮尺 1 : 2, 500

凡例

 認定路線

# 市道上野29号線路線認定図 市道上野24号線路線変更図




縮尺 1 : 2, 500

凡例

	認定路線
	変更後路線
	変更前路線

# 市道上湯川64号線路線認定図



アジサイの群生園

上湯川41号線

上湯川小学校

上湯川42号線

上湯川町

上湯川64号線

上湯川43号線

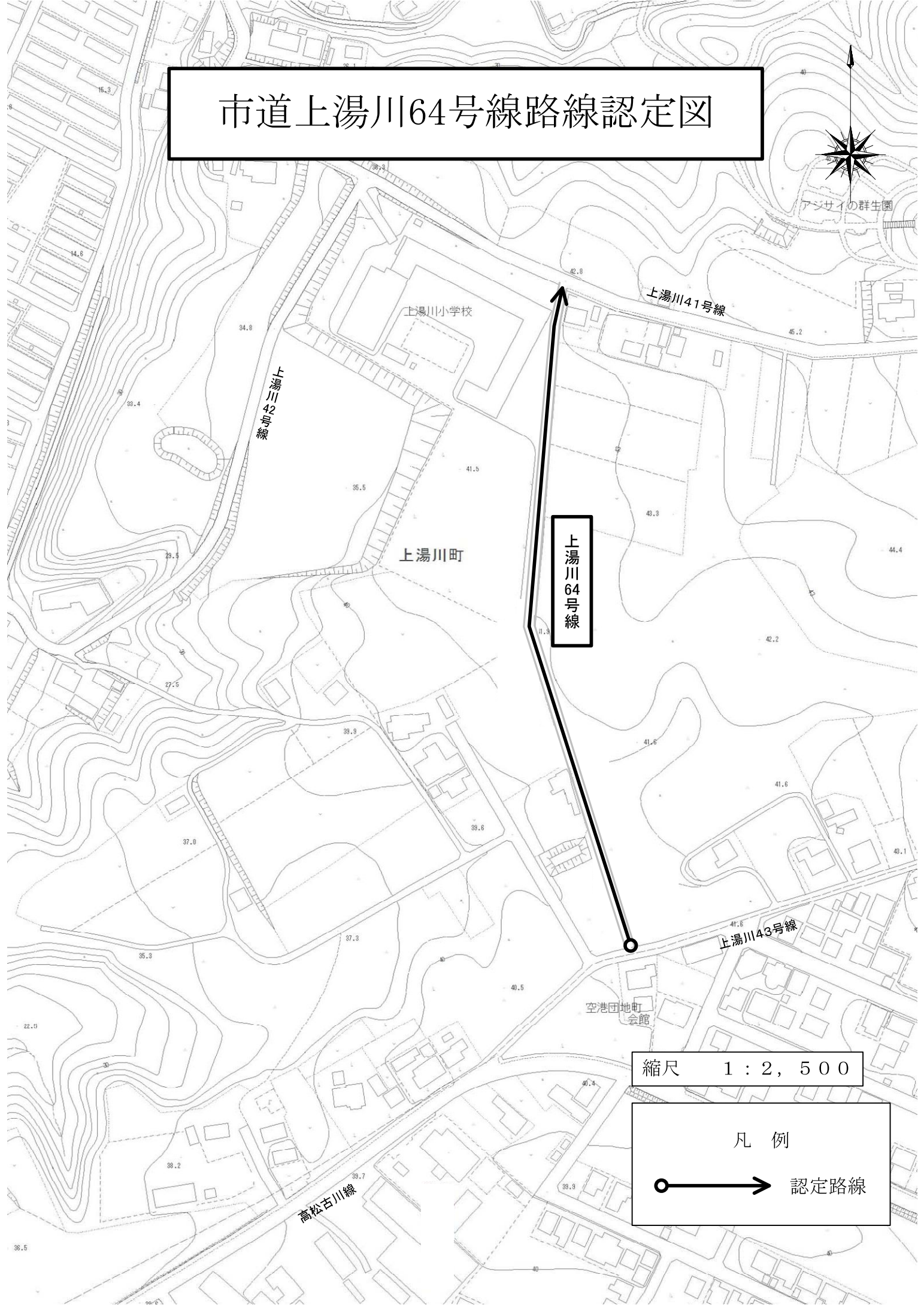
空港団地町  
会館

高松古川線

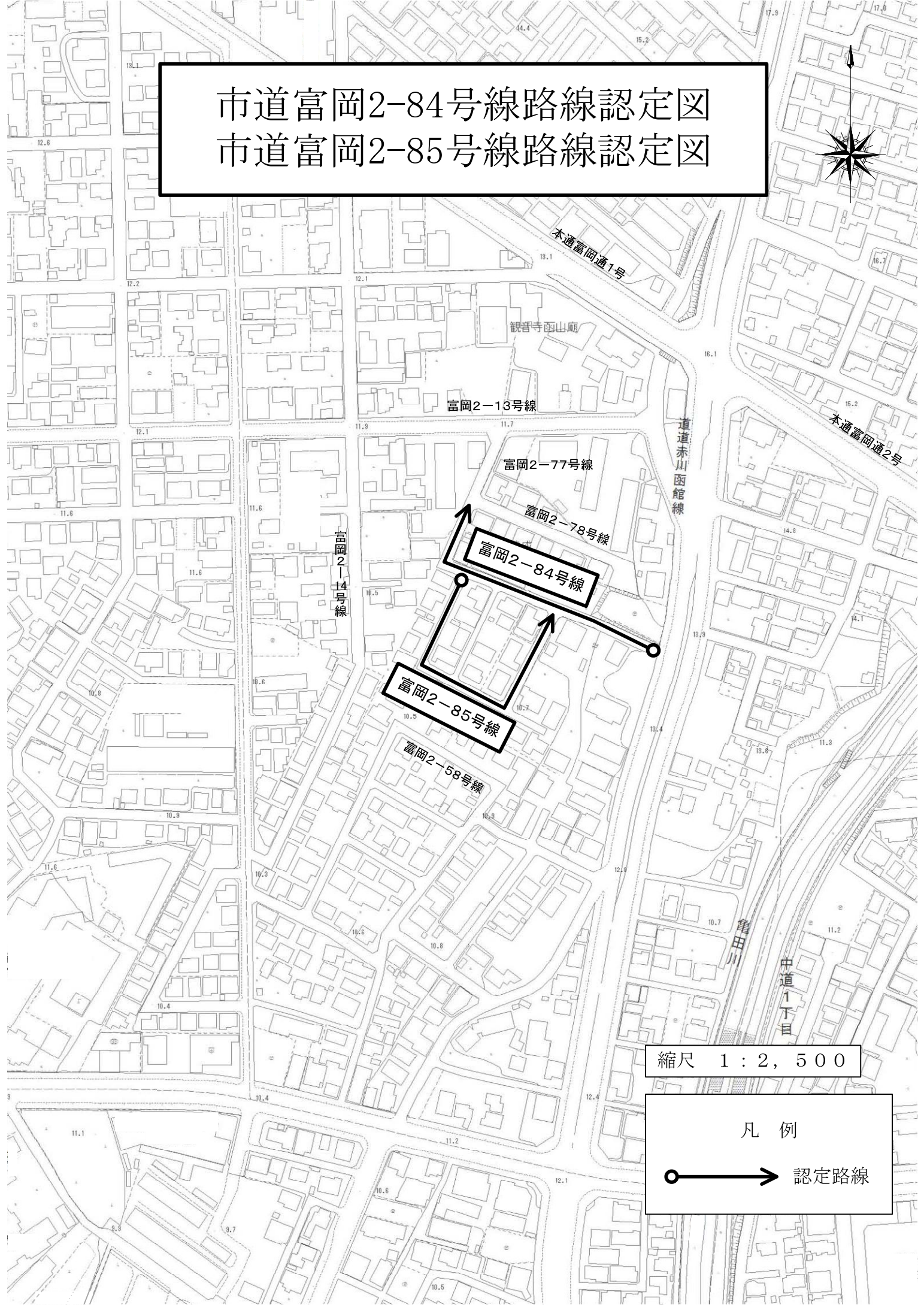
縮尺 1 : 2, 500

凡例

○ → 認定路線



# 市道富岡2-84号線路線認定図 市道富岡2-85号線路線認定図



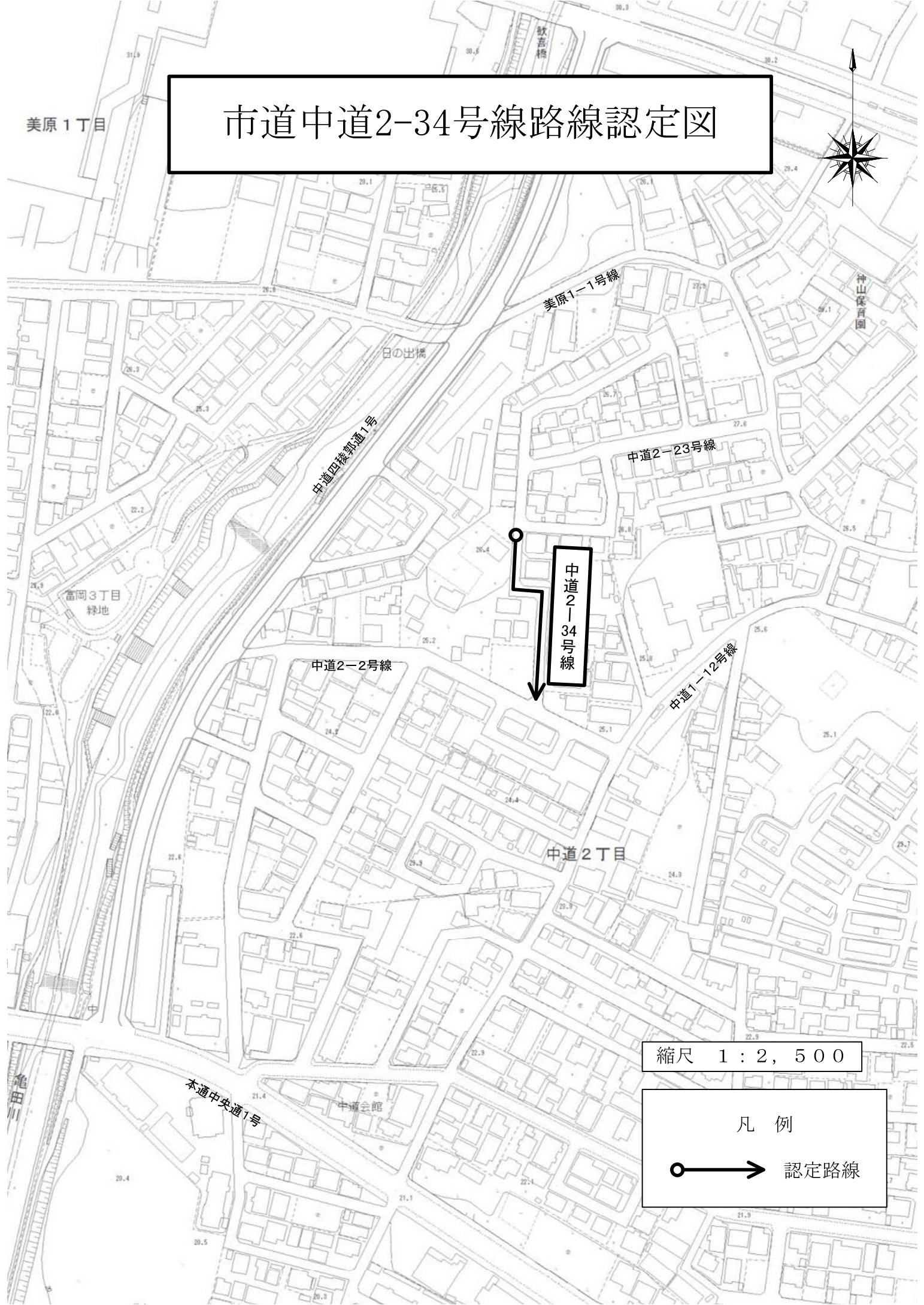
縮尺 1 : 2, 500

凡例

○ → 認定路線

美原1丁目

# 市道中道2-34号線路線認定図



中道2-34号線

中道四稜郭通1号

美原1-1号線

中道2-23号線

中道2-2号線

中道1-12号線

中道2丁目

本通中央通1号

中道会館

縮尺 1 : 2, 500

凡例

→ 認定路線

龜田川

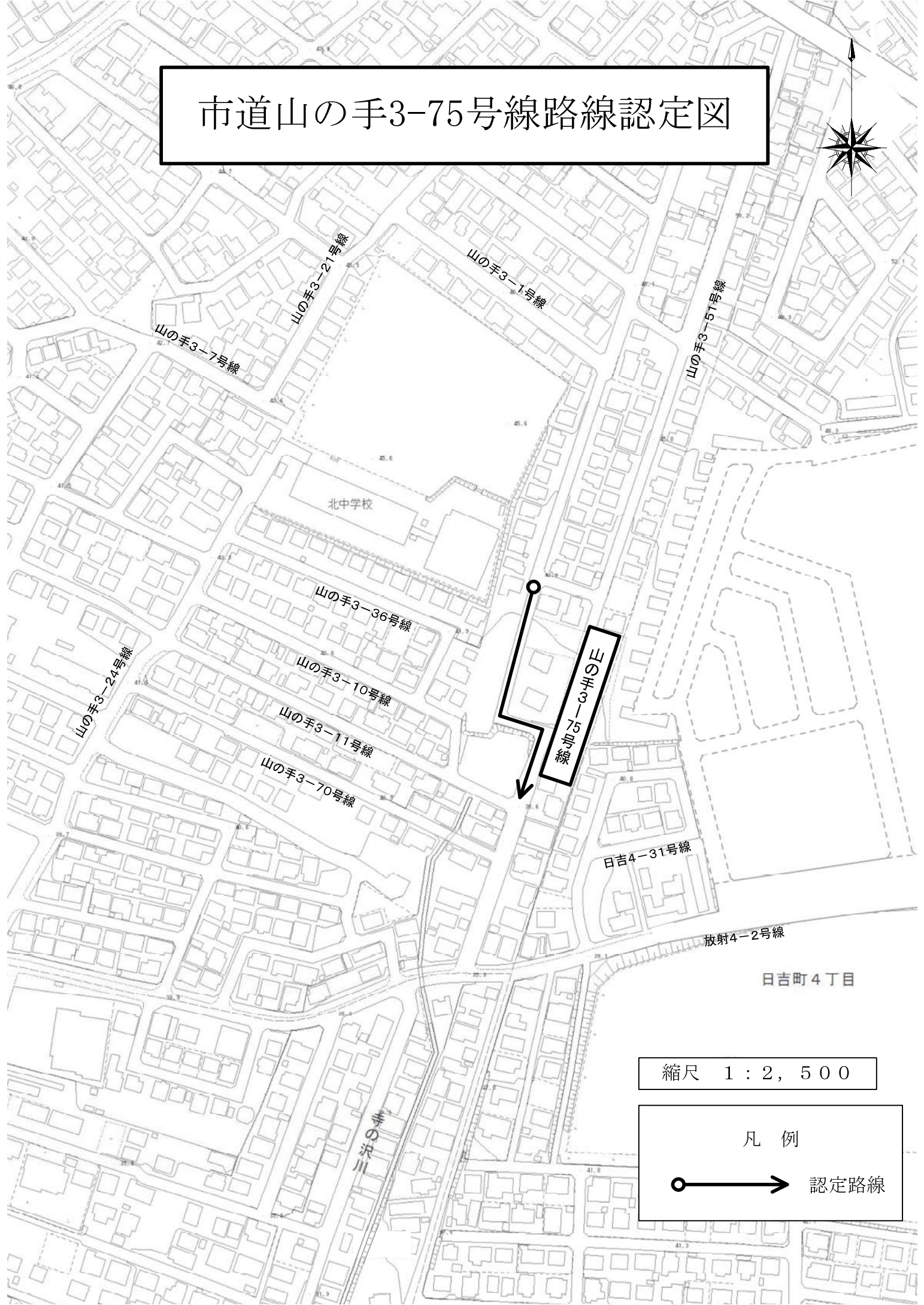
神山保育園

富岡3丁目  
緑地

日の出橋

欽善橋

# 市道山の手3-75号線路線認定図

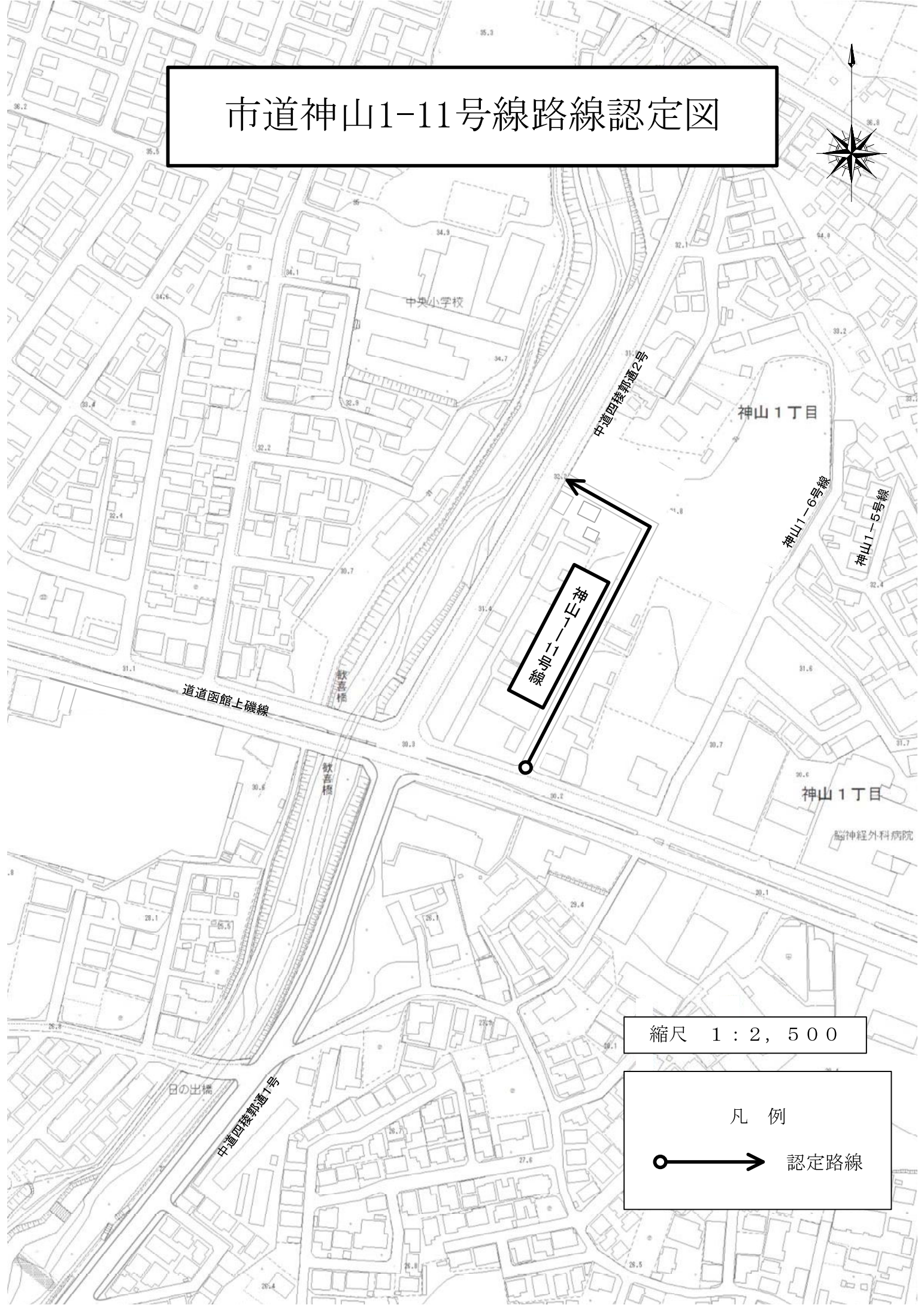


縮尺 1 : 2, 5 0 0

凡 例  
○ → 認定路線




# 市道神山1-11号線路線認定図

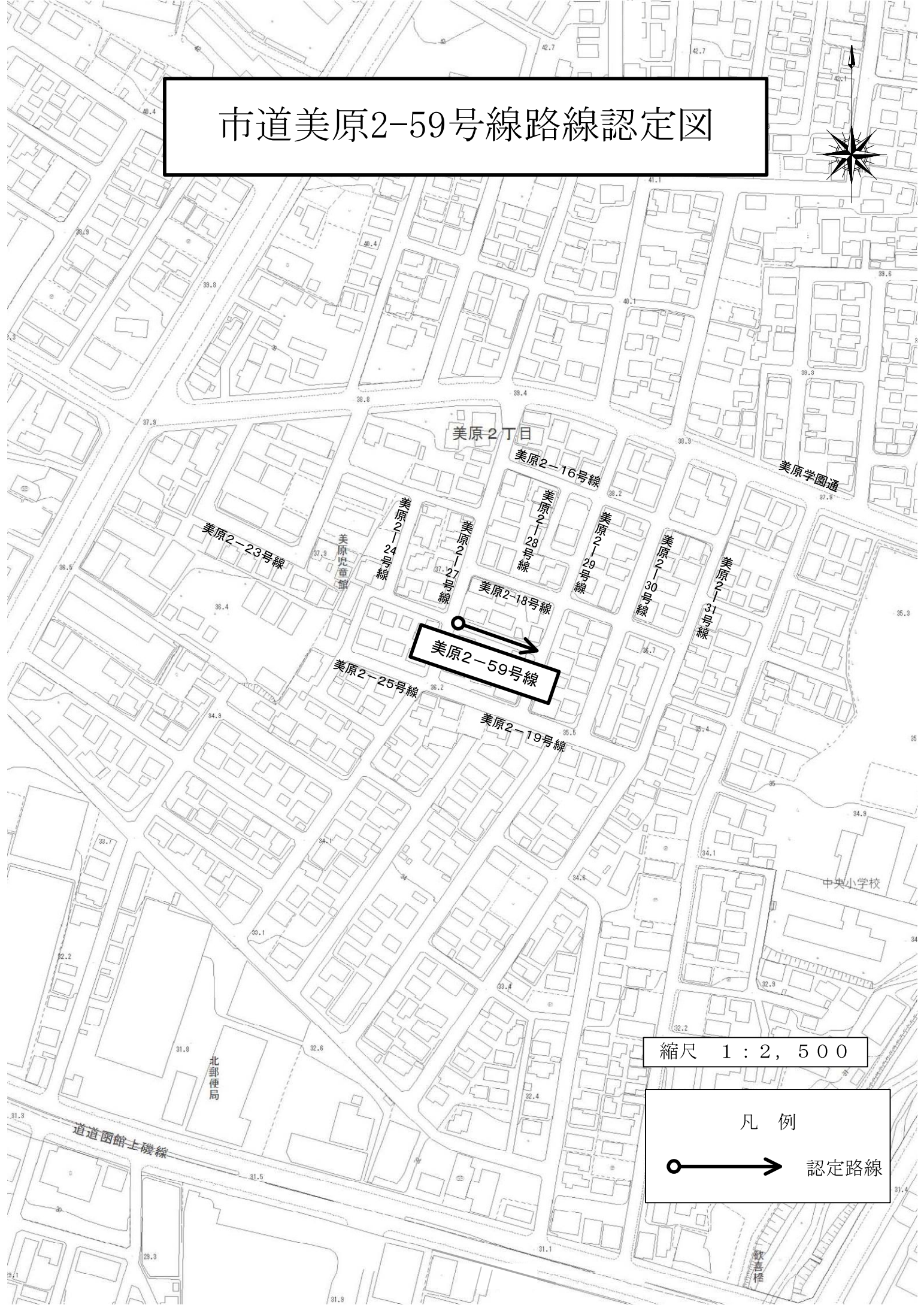


縮尺 1 : 2, 5 0 0

凡 例

 認定路線

# 市道美原2-59号線路線認定図

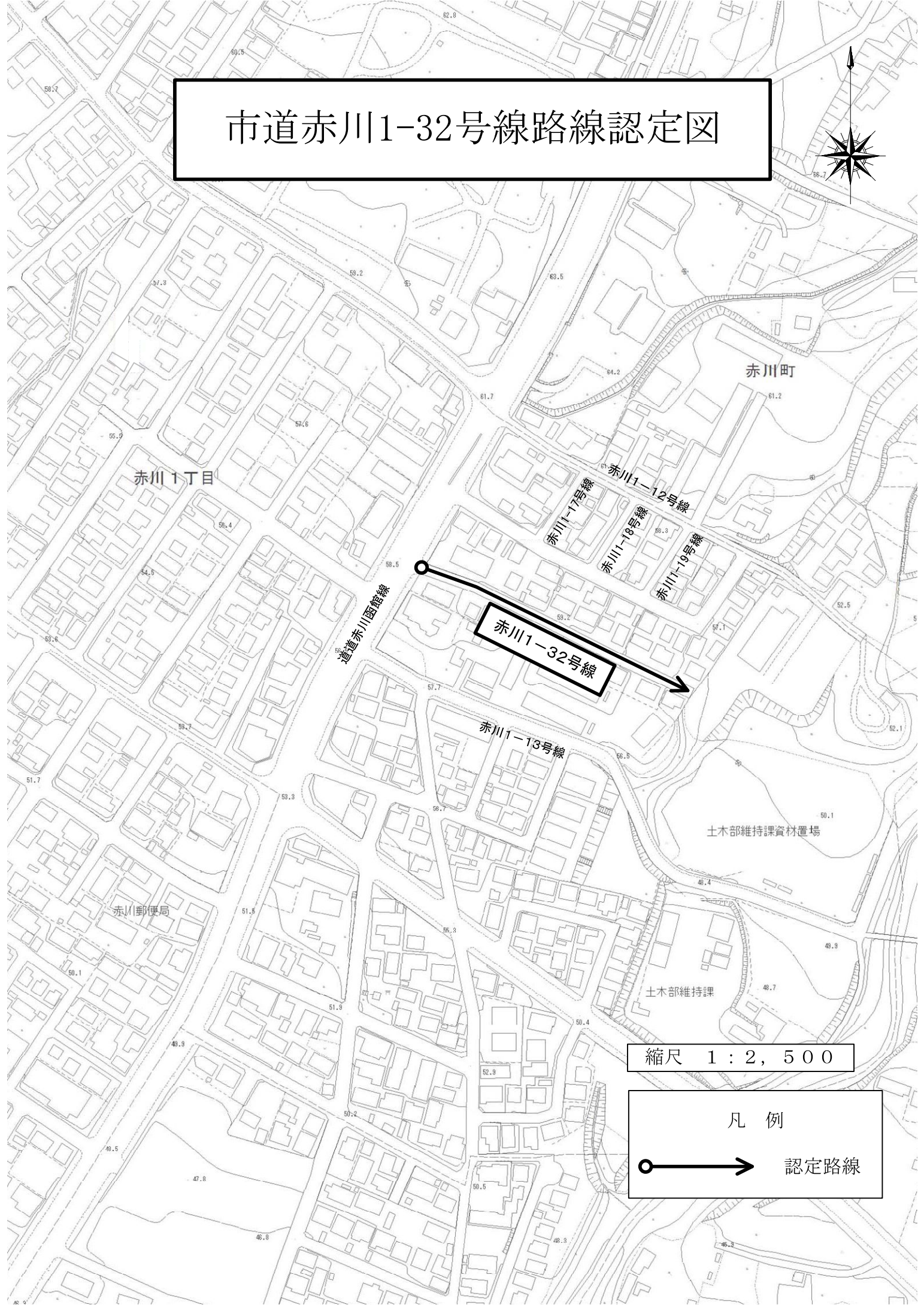


縮尺 1 : 2, 5 0 0

凡 例

○ → 認定路線

# 市道赤川1-32号線路線認定図



赤川町

赤川1丁目

道道赤川西館線

赤川1-17号線

赤川1-12号線

赤川1-18号線

赤川1-19号線

赤川1-32号線


赤川1-13号線

土木部維持課資材置場

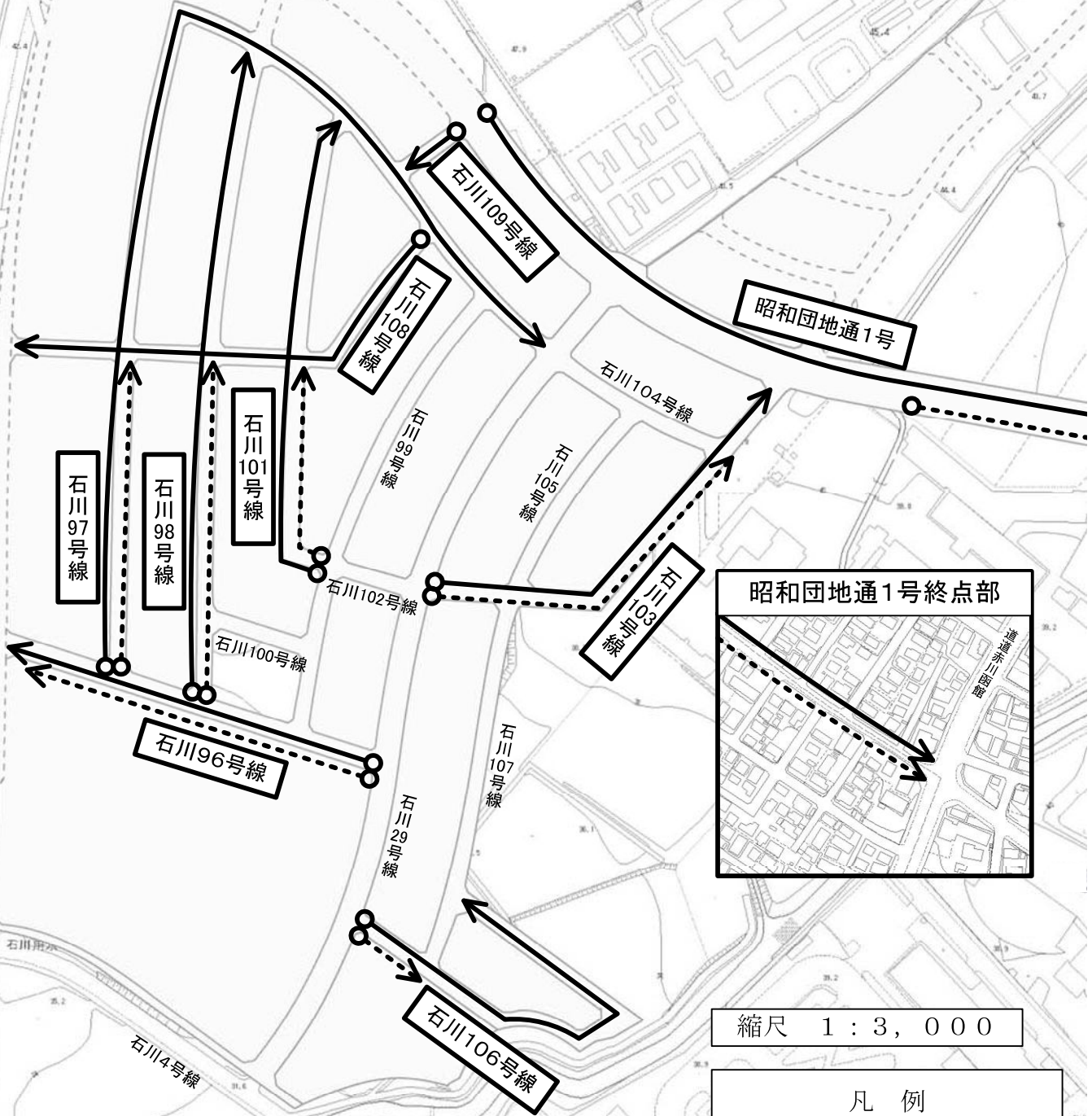
赤川郵便局

縮尺 1 : 2, 500

凡例

 認定路線

市道石川108号線・109号線路線認定図  
 市道昭和団地通1号路線変更図  
 市道石川96号線～98号線・101号線・103号線・  
 106号線路線変更図

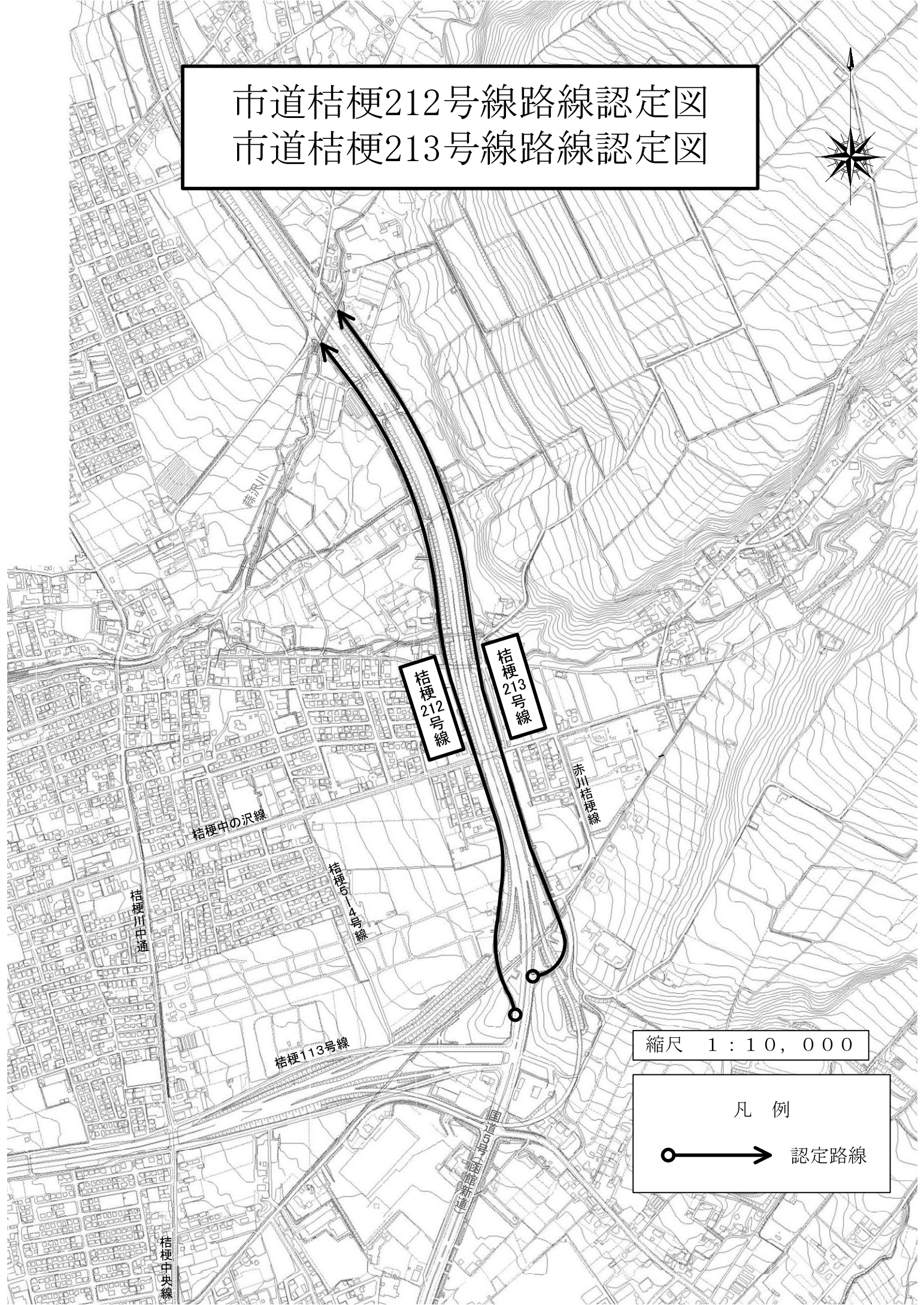


縮尺 1 : 3, 000

凡例	
	認定路線
	変更後路線
	変更前路線

函館市

市道桔梗212号線路線認定図  
市道桔梗213号線路線認定図

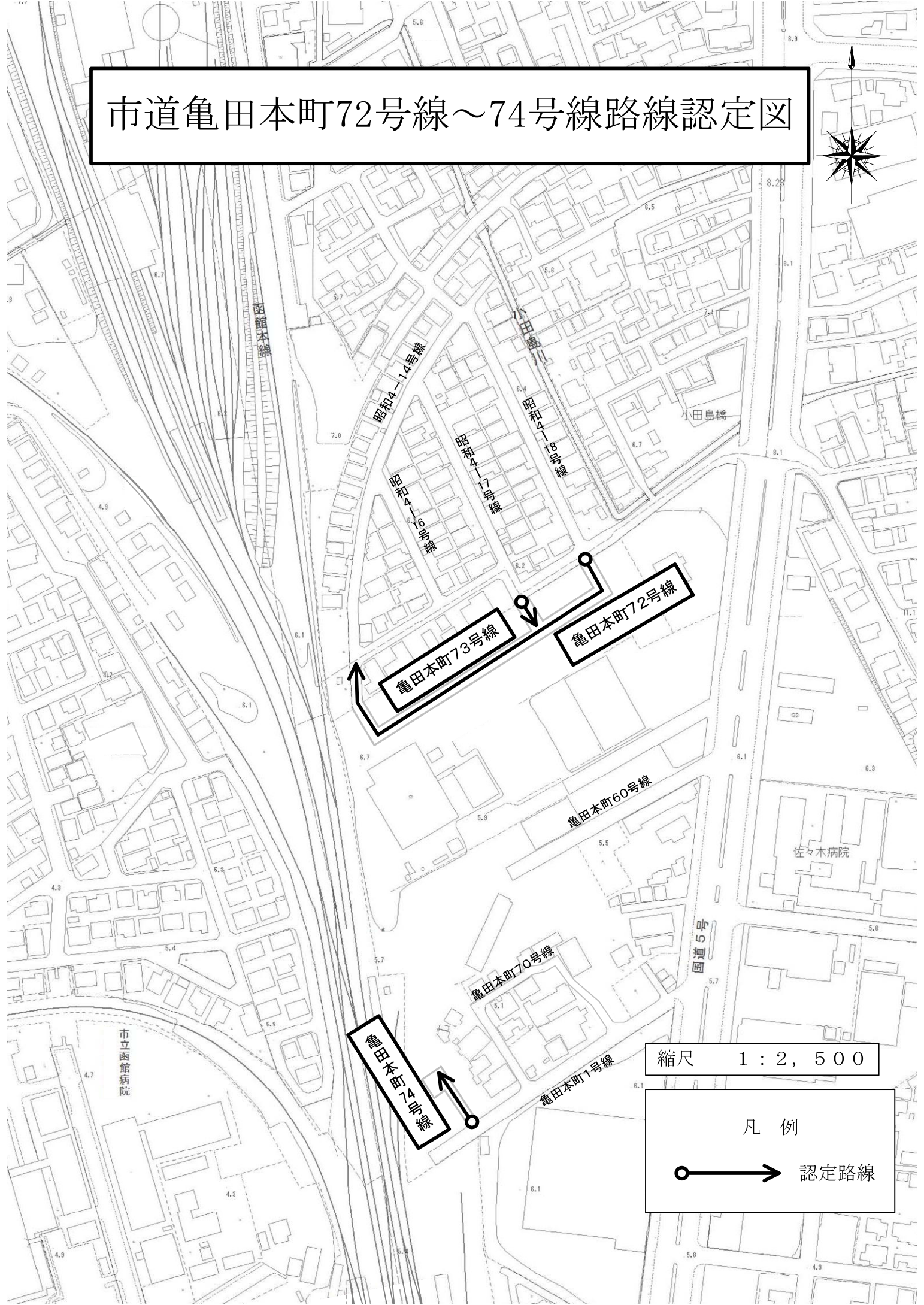
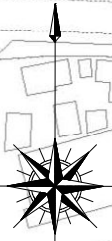


縮尺 1 : 10, 000

凡例

 認定路線

# 市道亀田本町72号線～74号線路線認定図



亀田本町73号線

亀田本町72号線

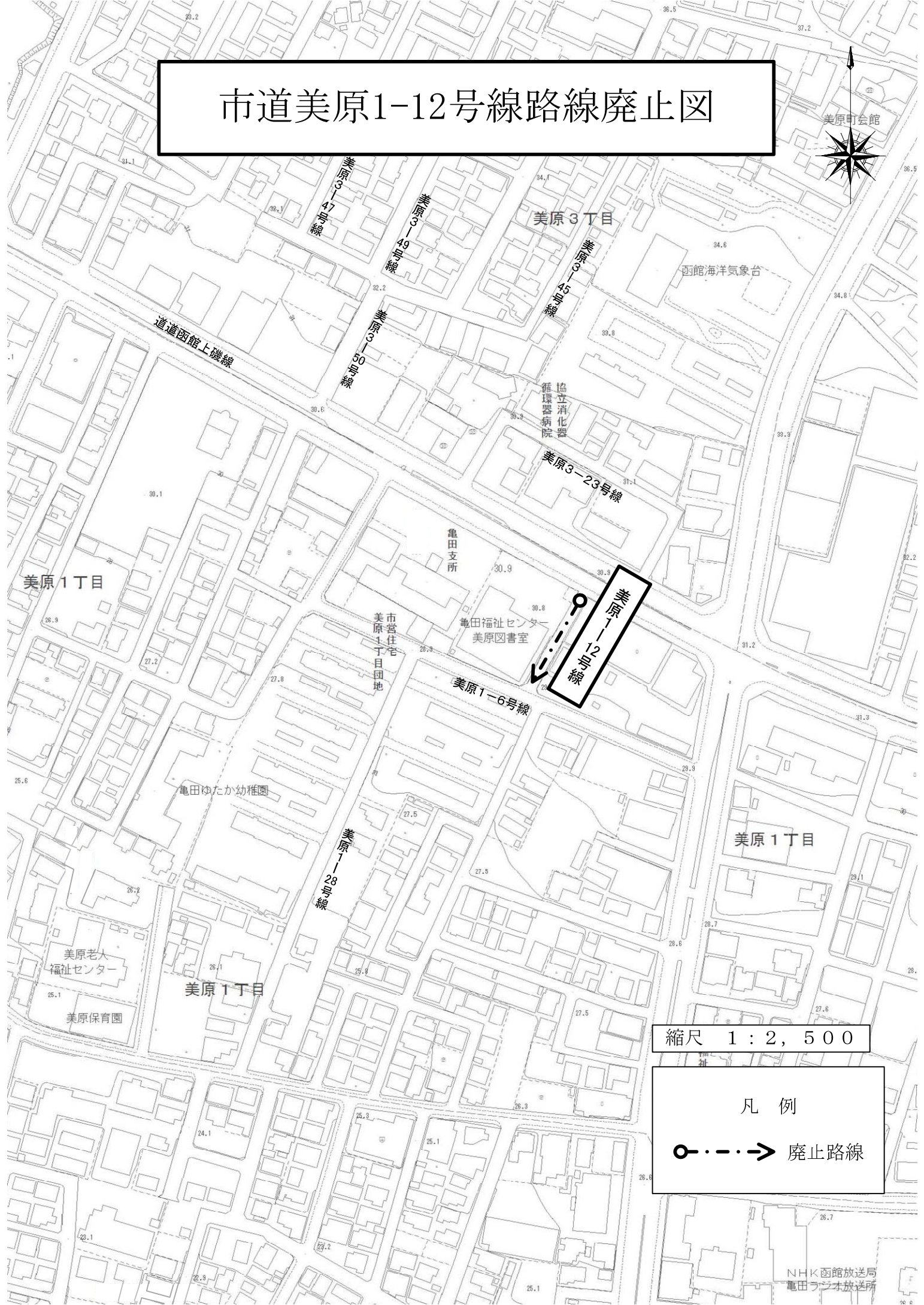
亀田本町74号線

縮尺 1 : 2, 500

凡例  
○ → 認定路線

# 市道美原1-12号線路線廃止図

美原町会館



縮尺 1 : 2, 500

凡 例

○---> 廃止路線

# 市道文教通1号路線変更図



白吉中央通

滝沢9号線

見晴公園通

文教通1号

滝沢見晴線

文教通1号起点部

滝沢見晴線

滝沢見晴線

社会福祉法人  
函館厚生院  
高丘寮

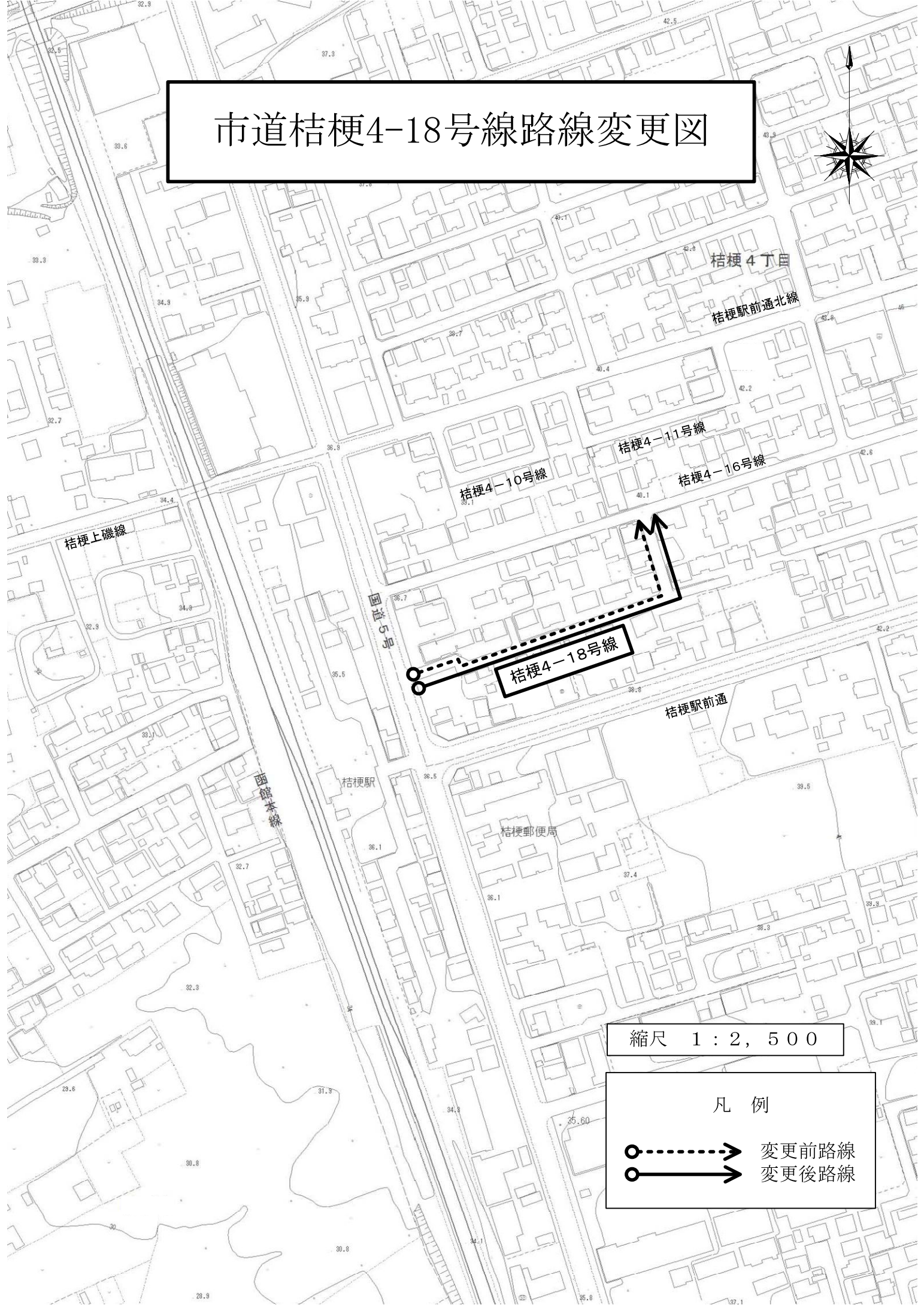
縮尺 1 : 5, 000

凡例

- > 変更前路線
- > 変更後路線



# 市道桔梗4-18号線路線変更図



縮尺 1 : 2, 5 0 0

凡 例

○-----> 変更前路線  
○—————> 変更後路線