

平成 29 年

第 3 回市議会定例会 議案第 12 号

町の区域の変更について

函館市の町の区域を次のとおり変更する。

平成 29 年 9 月 1 日提出

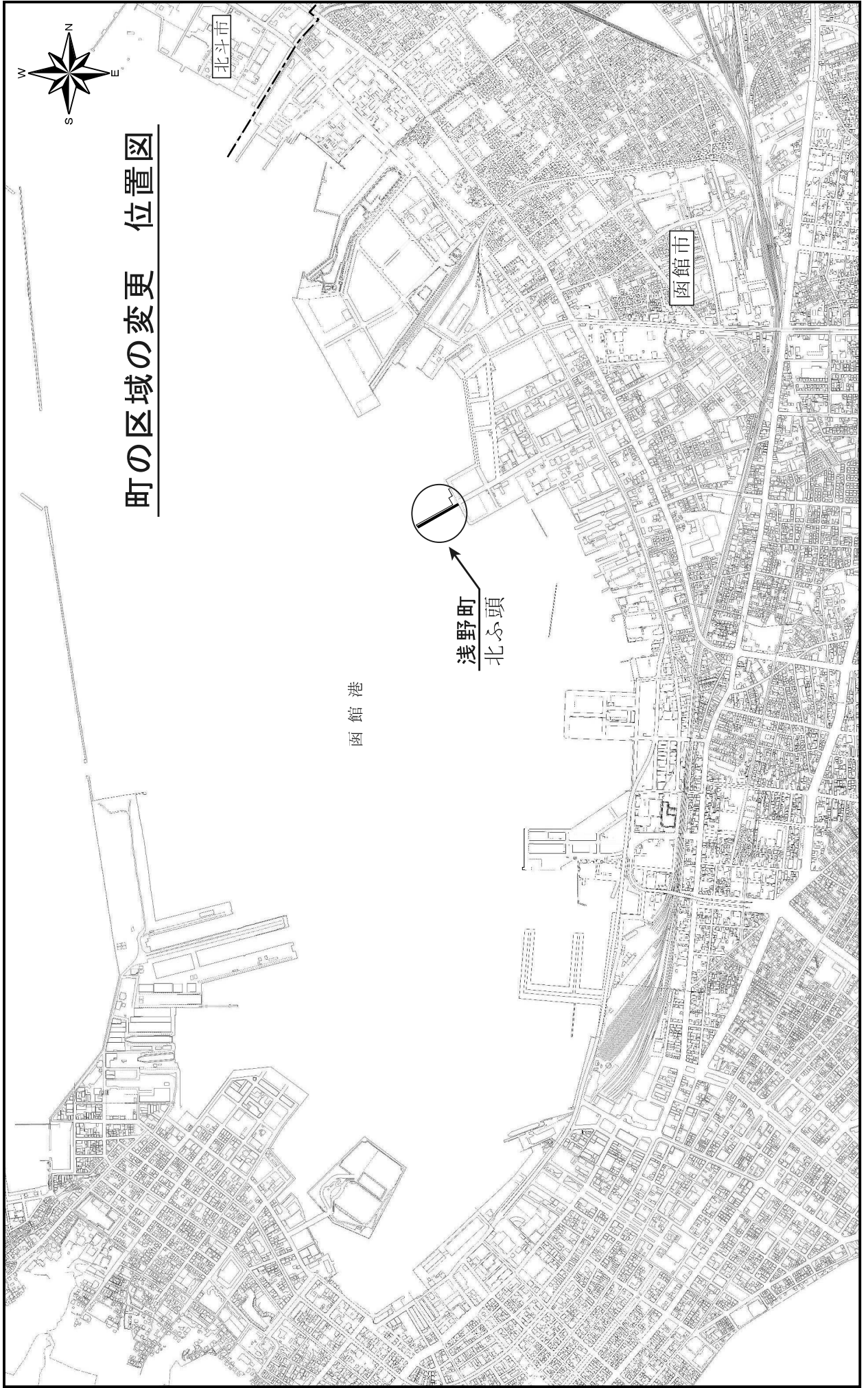
函館市長 工 藤 壽 樹

新たに生じた土地の確認によるもの

町 の 名 称	変 更 す る 町 の 区 域	
	編入する公有水面埋立地	面 積
浅野町	函館市浅野町 6 番および 102 番に隣接する公有水 面埋立地	1, 590. 01 m ²
岩戸町	函館市岩戸町 108 番, 110 番 1, 111 番 1, 112 番, 113 番, 115 番 1, 115 番 3, 116 番 1, 118 番 1, 119 番 1, 161 番 1, 161 番 2 および 275 番 2 の地先の公有水面埋立地	7, 104. 12 m ²

(根拠規定)

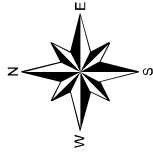
地方自治法第 260 条第 1 項



町の区域の変更 位置図

町の区域の変更 詳細図

浅野町







函館港

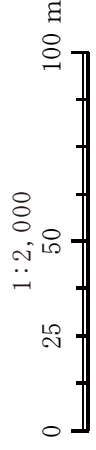
北子頭

函館市浅野町

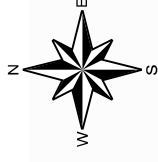
6

102

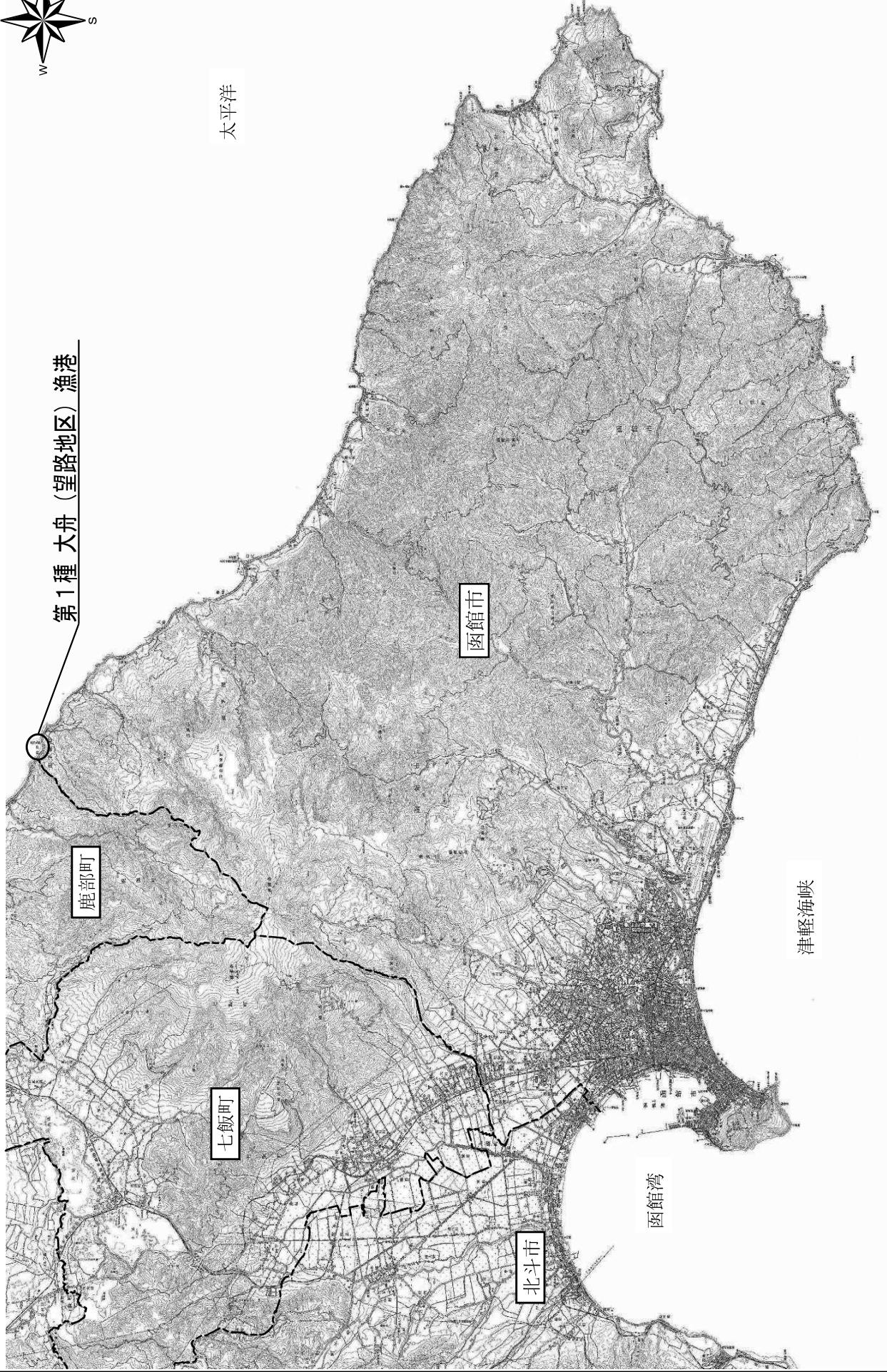
凡 例	
	公有水面埋立地 1,590.01 m ²
	変更後の町界
	変更前の町界
	現町界



町の区域の変更 位置図



第1種 大舟 (望路地区) 漁港



太平洋

函館市

鹿部町

七飯町

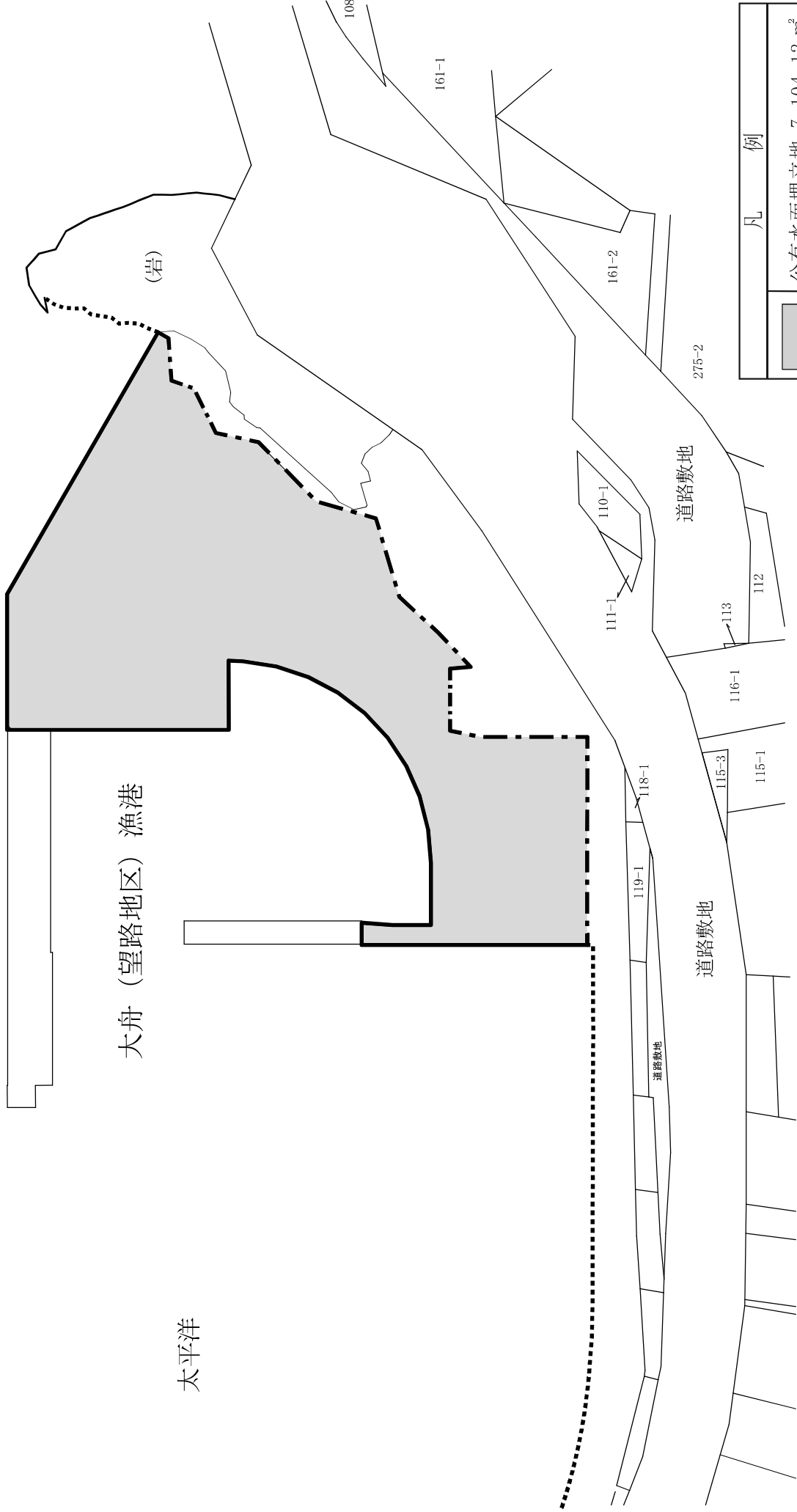
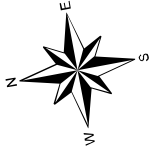
北斗市

函館湾

津軽海峡

町の区域の変更 詳細図

岩戸町



凡	例
	公有水面埋立地 7,104.12 m ²
	変更後の町界
	変更前の町界
	現町界

函館市岩戸町

