

平成 29 年

第 3 回市議会定例会 議案第 10 号

新たに生じた土地の確認について

函館市の区域内に新たに生じた次の土地を確認する。

平成 29 年 9 月 1 日提出

函館市長 工 藤 壽 樹

場 所	面 積
函館市浅野町 6 番および 102 番に隣接する公有水面埋立地	1, 590. 01 m <sup>2</sup>

(根拠規定)

地方自治法第 9 条の 5 第 1 項

# 新たに生じた土地の確認 位置図




函館港

北斗市

浅野町  
北ふ頭

函館市

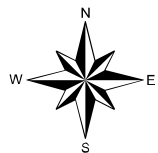
凡 例

	新たに生じた土地
---	----------



# 新たに生じた土地の確認図

## 浅野町



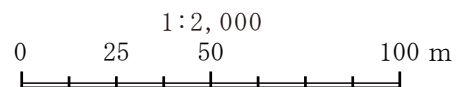
函館港


北ふ頭

函館市浅野町

6

102



凡 例		
	公有水面埋立地	1,590.01 m <sup>2</sup>