

平成 28 年

第 4 回市議会定例会 議案第 26 号

土地の売払いについて

土地を次のとおり売払いするものとする。

平成 28 年 12 月 2 日提出

函館市長 工 藤 壽 樹

土地の表示				売払価格	売払先
所在	地番	地目	地積		
函館市 赤川町	水路敷地 (L)	—	m ² 1,134.81	円 6,808,860	国土交通省
函館市 日吉町4丁目	67番2のうち	宅地	878.07	24,937,188	
	67番2のうち	宅地	1,465.80	13,010,010	
	64番8のうち	宅地			
	64番1のうち	宅地	2,796.32	75,221,008	
	64番2のうち	宅地			
	64番1のうち 64番2のうち	宅地 宅地	2,702.92	72,708,548	
函館市 見晴町	51番7のうち	公園	4,249.03	17,835,939	
	52番1のうち	公園			
函館市 上湯川町	86番33	公園	293.41	3,271,376	
	256番1	公衆用 道路	219.47	614,516	
計	12筆		13,739.83	214,407,445	

(根拠規定)

函館市財産条例第 2 条

位置図



1:25,000

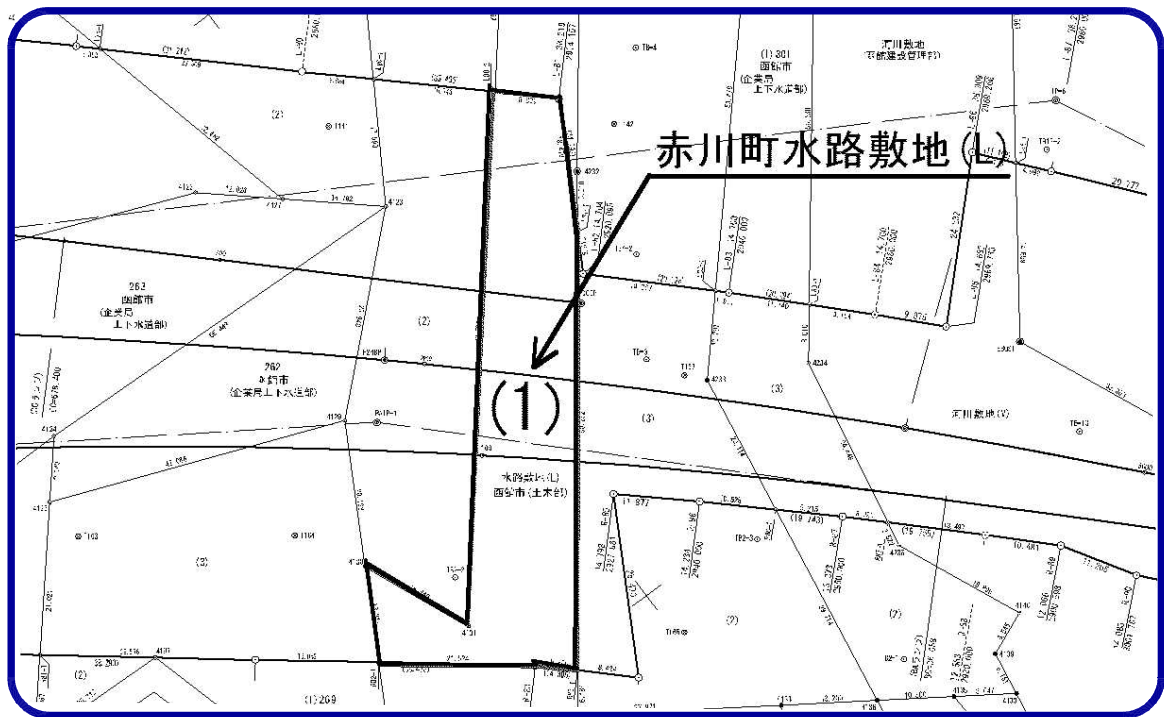
売却土地箇所図一（1）

函館市赤川町水路敷地(L)

位置図 S=1:10,000



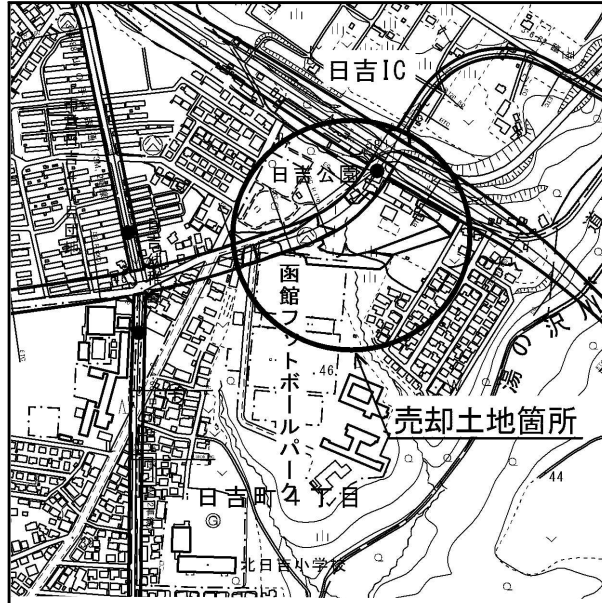
用地図 S=1:1,000



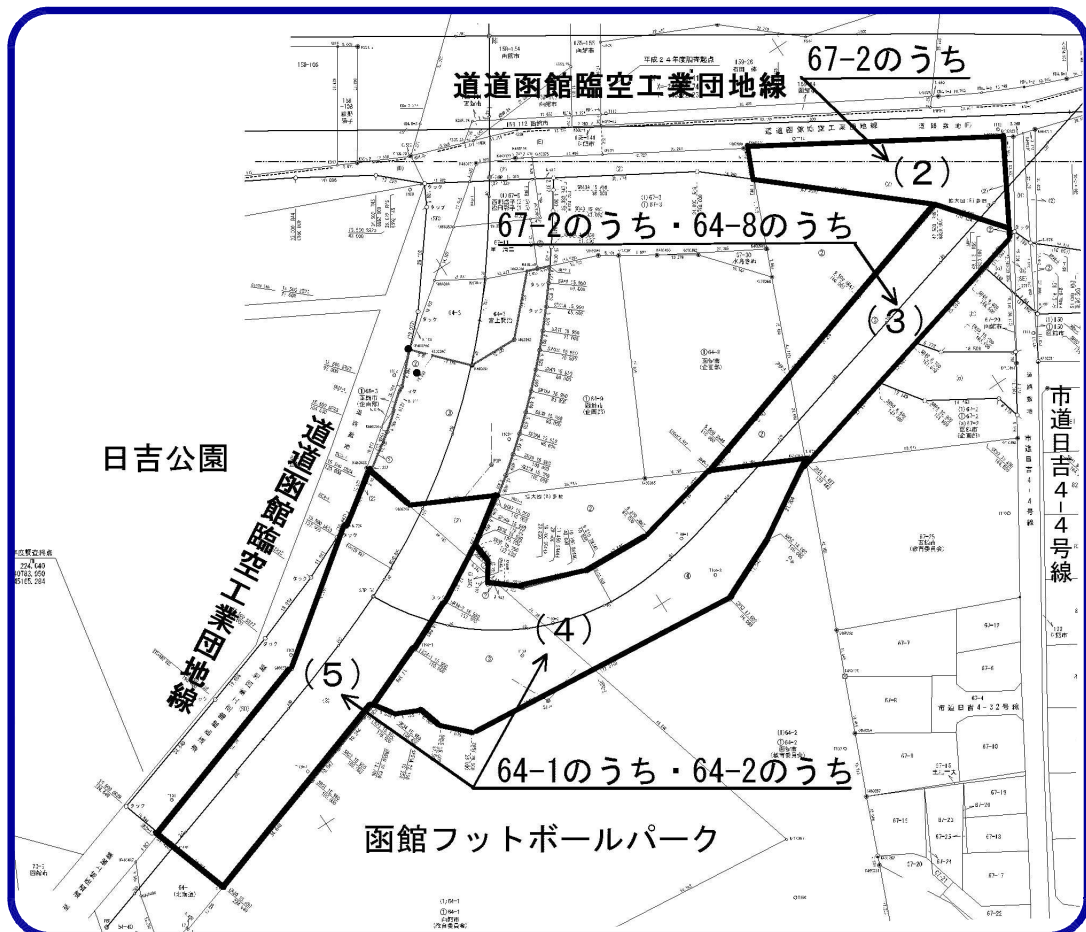
売払土地箇所図－（２）（３）（４）（５）

函館市日吉町4丁目67番2のうちほか

位置図 S=1:10,000



用地図 S=1:2,000



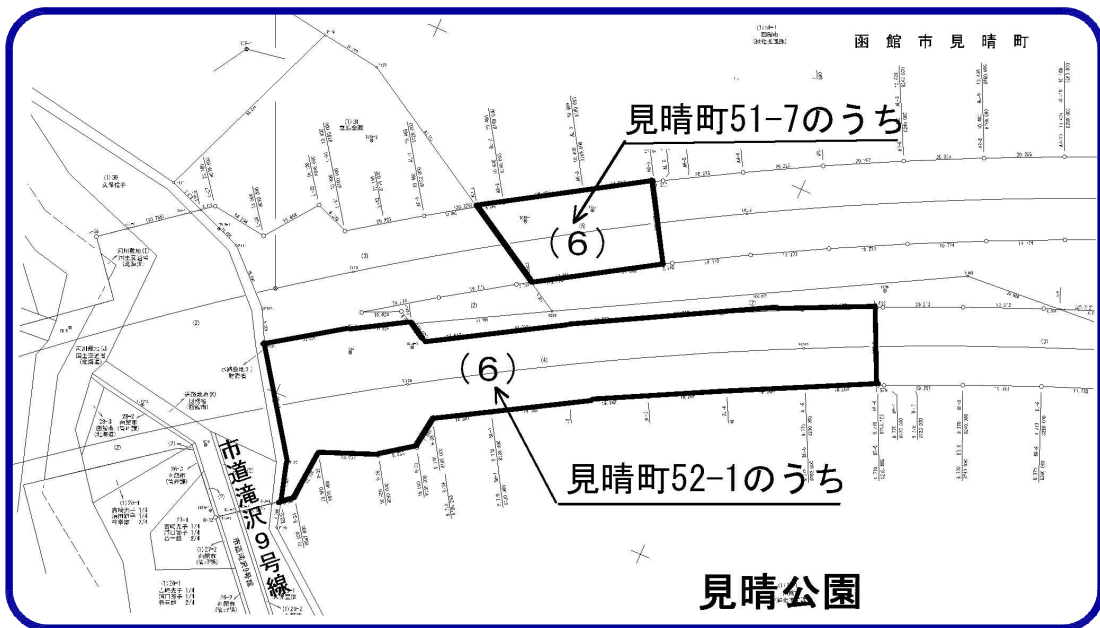
売払土地箇所図－（6）

函館市見晴町51番7のうちほか

位置図 S=1:10,000



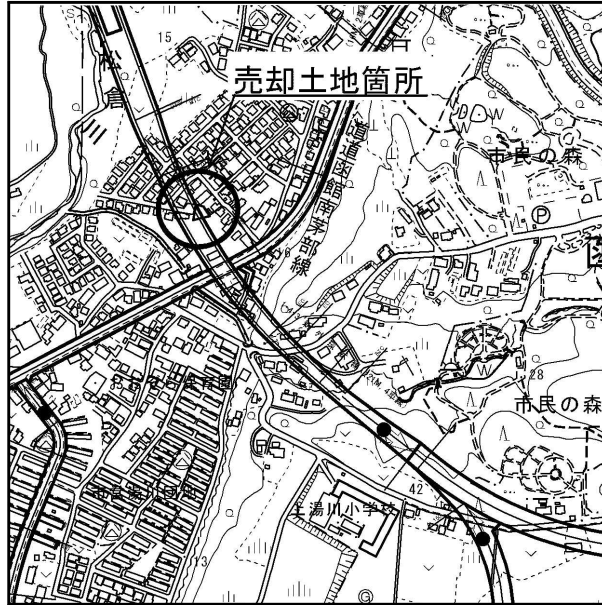
用地図 S=1:2,000



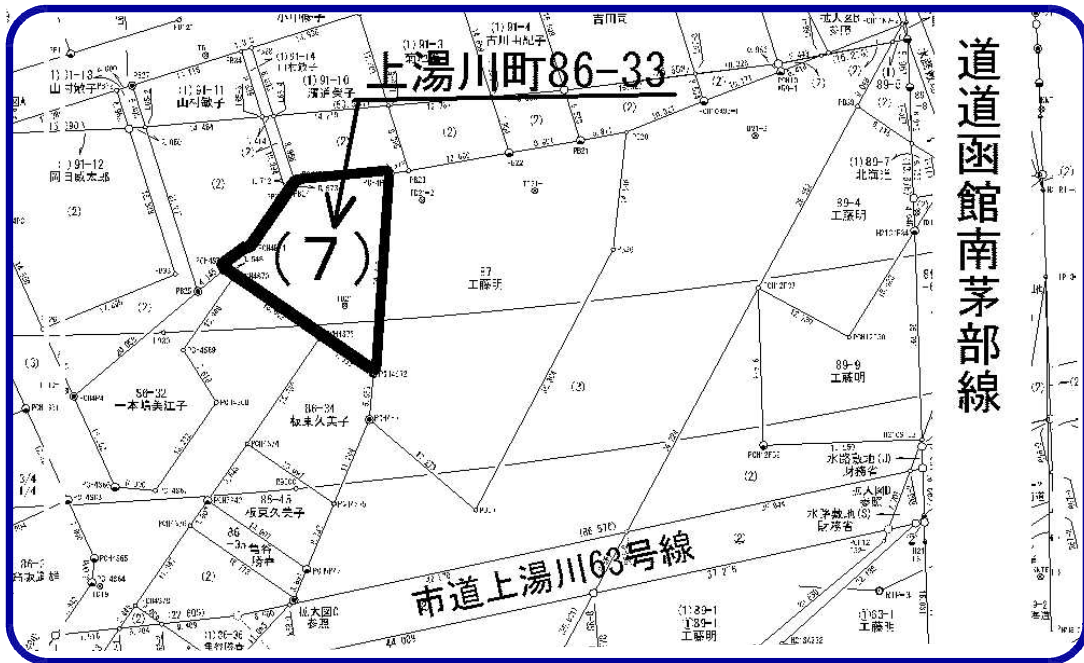
売払土地箇所図一（7）

函館市上湯川町86番33

位置図 S=1:10,000



用地図 S=1:1,000



売払土地箇所図一（8）

函館市上湯川町256番1

位置図 S=1:10,000



用地図 S=1:1,000

