

平成 2 8 年

第 2 回市議会定例会 議案第 2 1 号

町の区域の変更について

函館市の町の区域を次のとおり変更する。

平成 2 8 年 6 月 1 3 日提出

函館市長 工 藤 壽 樹

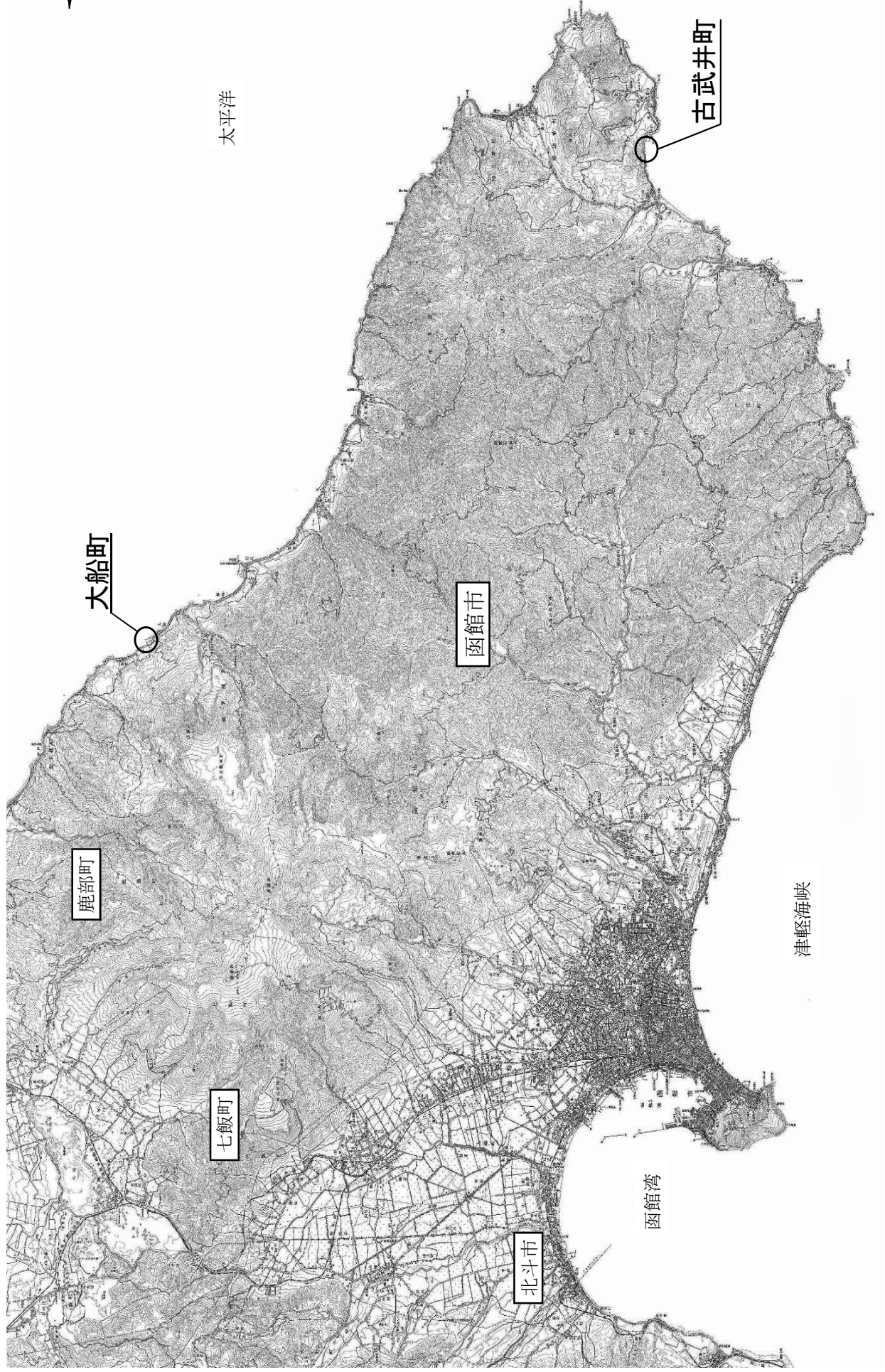
新たに生じた土地の確認によるもの

町 の 名 称	変 更 す る 町 の 区 域	
	編入する公有水面埋立地	面 積
古武井町	函館市古武井町 1 3 1 番 1 , 1 3 2 番 1 , 1 3 7 番 1 , 1 3 8 番 1 , 1 4 3 番 1 , 1 4 4 番 1 から 1 4 4 番 3 ま で , 1 4 8 番 1 , 1 4 8 番 6 , 1 5 5 番 1 から 1 5 5 番 3 まで , 1 5 6 番 1 , 1 6 4 番 1 , 1 6 5 番 1 , 1 6 5 番 2 , 1 6 5 番 5 から 1 6 5 番 7 までおよび 3 9 1 番の地先 の公有水面埋立地	3 , 5 9 1 . 7 6 m ²
大船町	函館市大船町 2 7 0 番 1 , 2 7 0 番 2 , 2 7 2 番 , 2 7 3 番 1 , 2 7 3 番 2 , 2 9 1 番 , 2 9 2 番 1 から 2 9 2 番 3 まで , 2 9 3 番 1 , 3 5 9 番および 8 4 8 番 の地先の公有水面埋立地	6 , 7 9 1 . 7 9 m ²

(根拠規定)

地方自治法第 2 6 0 条第 1 項

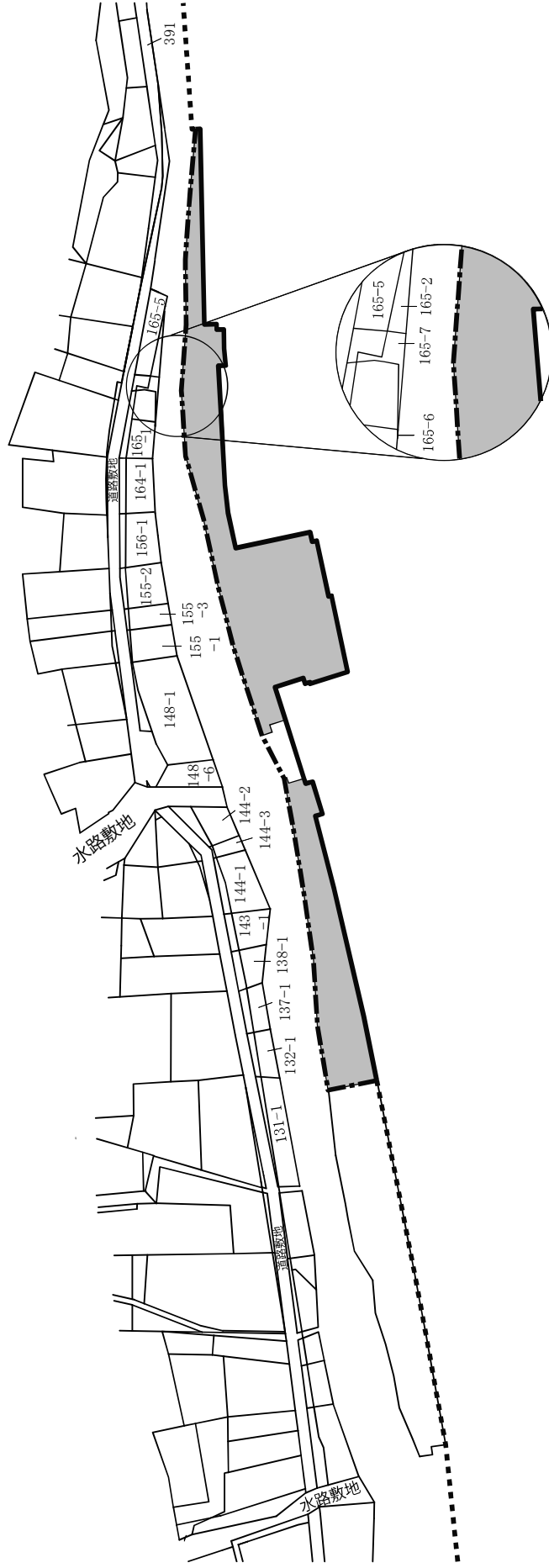
町の区域の変更 位置図







町の区域の変更 詳細図

古武井町

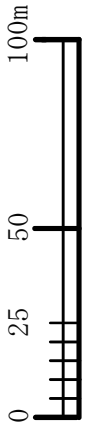
函館市古武井町



津軽海峡

凡	例
	公有水面埋立地
	変更後の町界
	変更前の町界
	現町界

S=1:2,000







町の区域の変更 詳細図

大船町

太平洋

大舟漁港

函館市大船町

凡 例	
	公有水面埋立地
	変更後の町界
	変更前の町界
	現町界

S=1:2,000

100m

0 25 50

0

