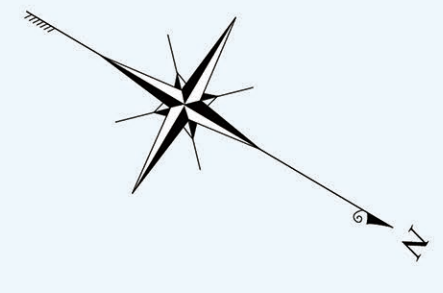


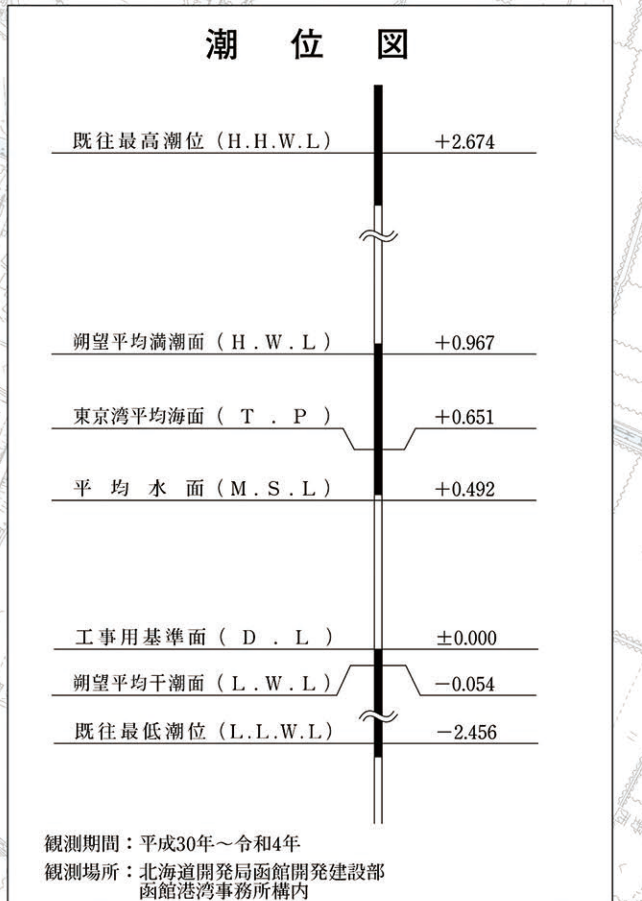
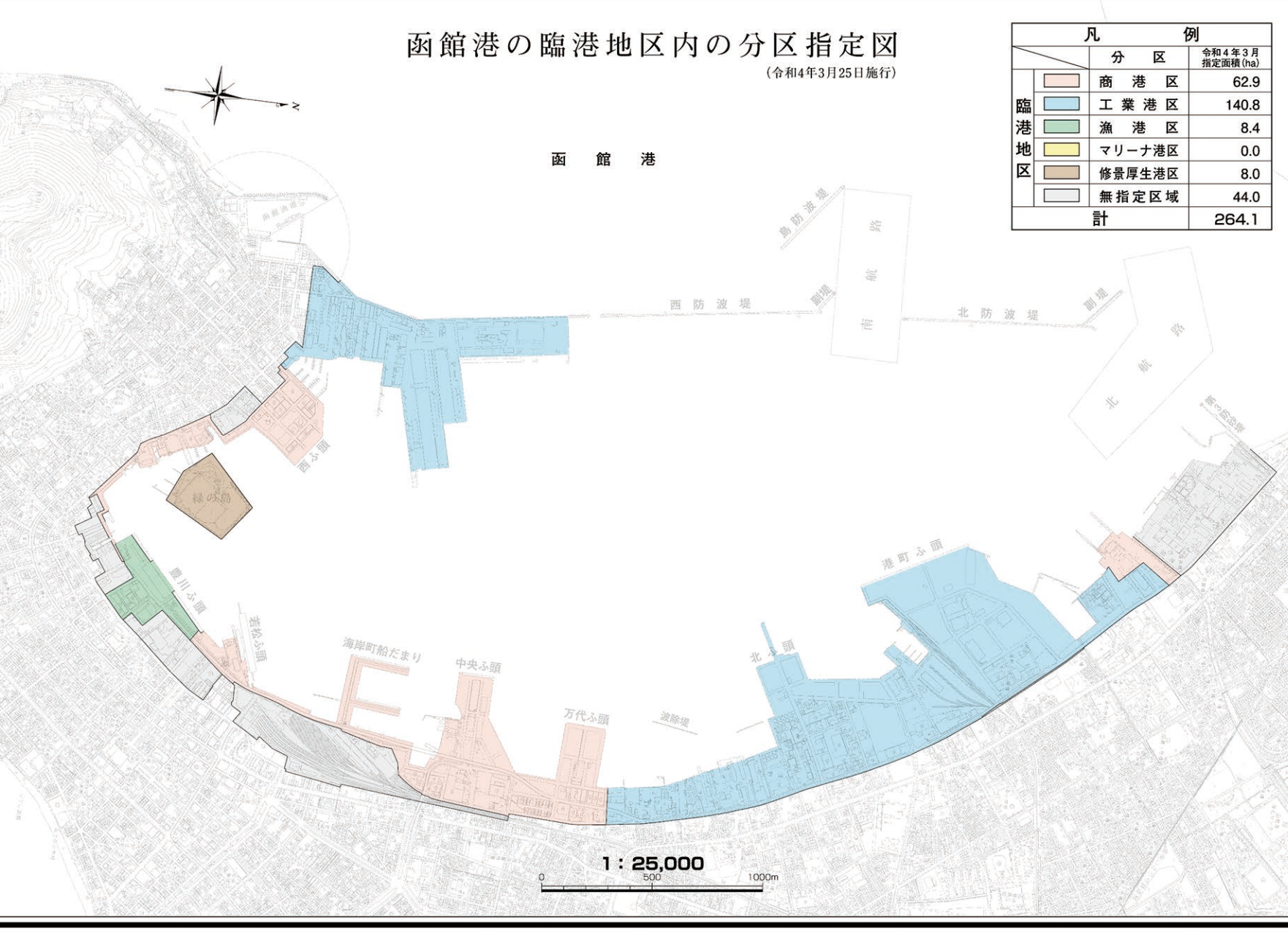
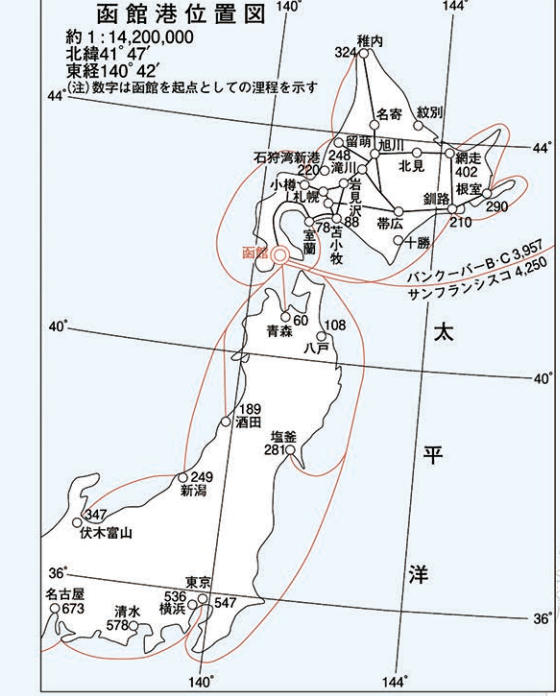
函館港

PORT OF HAKODATE

・函館市地図(平成29年度作成)を使用し作成
・承認年月日:令和5年6月16日



函館港港湾区域(函館港港域)
概算外水面積 16,995,100㎡



- 凡例
- 軌道・泊地 (既設)
- 防波堤 (既設)
- 公共岸壁 (既設)
- 公共耐震強化岸壁 (既設)
- 公共物揚場 (既設)
- 公共物揚場 (今回計画)
- 専用岸壁・物揚場 (今回計画)
- ドルフィン (既設)
- シーバース (既設)
- 係船浮標 (既設)
- 小型桟橋 (今回計画)
- 浮標(ブイ) (既設)
- 埠頭用地 (既設)
- 緑地 (既設計画)
- 交通機使用地 (今回計画)
- 交通機使用地 (既設)
- その他の用地 (既設)
- 将来構想

平成17年4月国土交通大臣承認港湾計画を基に作成