

平成 27 年

第 1 回市議会定例会 議案第 75 号

町の区域の変更について

函館市の町の区域を次のとおり変更する。

平成 27 年 2 月 26 日提出

函館市長 工 藤 壽 樹

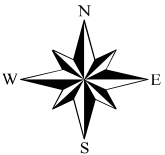
新たに生じた土地の確認によるもの

町の名称	変更する町の区域	
	編入する公有水面埋立地	面積
御崎町	函館市御崎町 227 番， 228 番 1 から 228 番 9 ま で，229 番，230 番 1 か ら 230 番 5 まで，231 番 1 から 231 番 5 まで， 232 番，233 番 1 から 233 番 25 まで，234 番，235 番，236 番 1 か ら 236 番 22 まで，237 番から 241 番まで，242 番 1，242 番 2，243 番，244 番，245 番 1 か ら 245 番 3 までおよび 246 番の公有水面埋立地な らびに函館市御崎町 68 番 1 の地先の公有水面埋立地	11,842.29 m <sup>2</sup>
元村町	函館市元村町 138 番 1 から 138 番 5 まで，139 番 1，139 番 2，140 番 1 から 140 番 11 まで， 141 番から 144 番まで， 147 番，150 番，153 番，154 番および 161 番 の公有水面埋立地	32,897.15 m <sup>2</sup>

(根拠規定)

地方自治法第260条第1項

町の区域の変更 位置図



# 町の区域の変更 詳細図

## 御崎町①





函館市御崎町

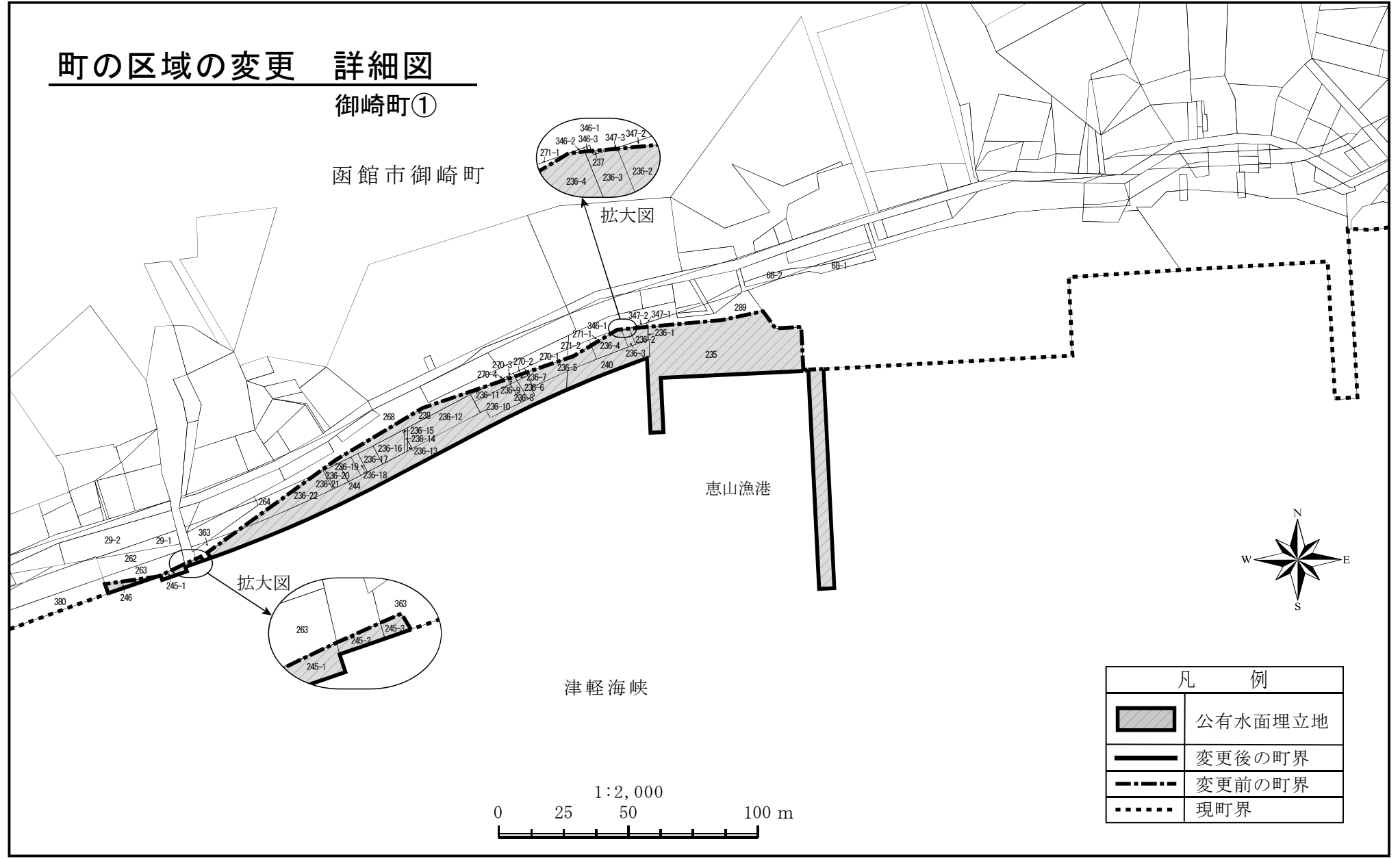
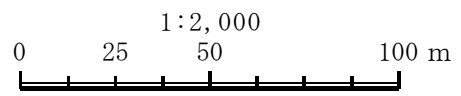
拡大図

恵山漁港

津軽海峡



凡 例	
	公有水面埋立地
	変更後の町界
	変更前の町界
	現町界



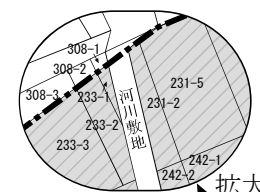
# 町の区域の変更 詳細図

## 御崎町②

函館市御崎町

岩田川

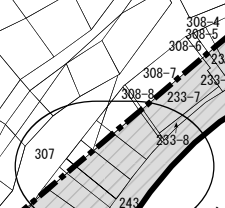
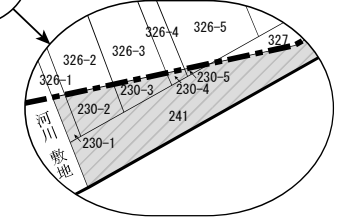
津軽海峡




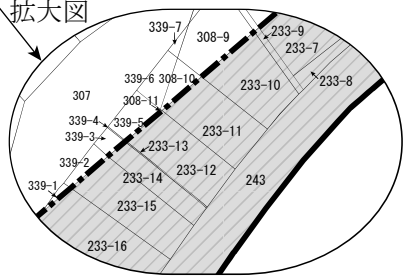
拡大図



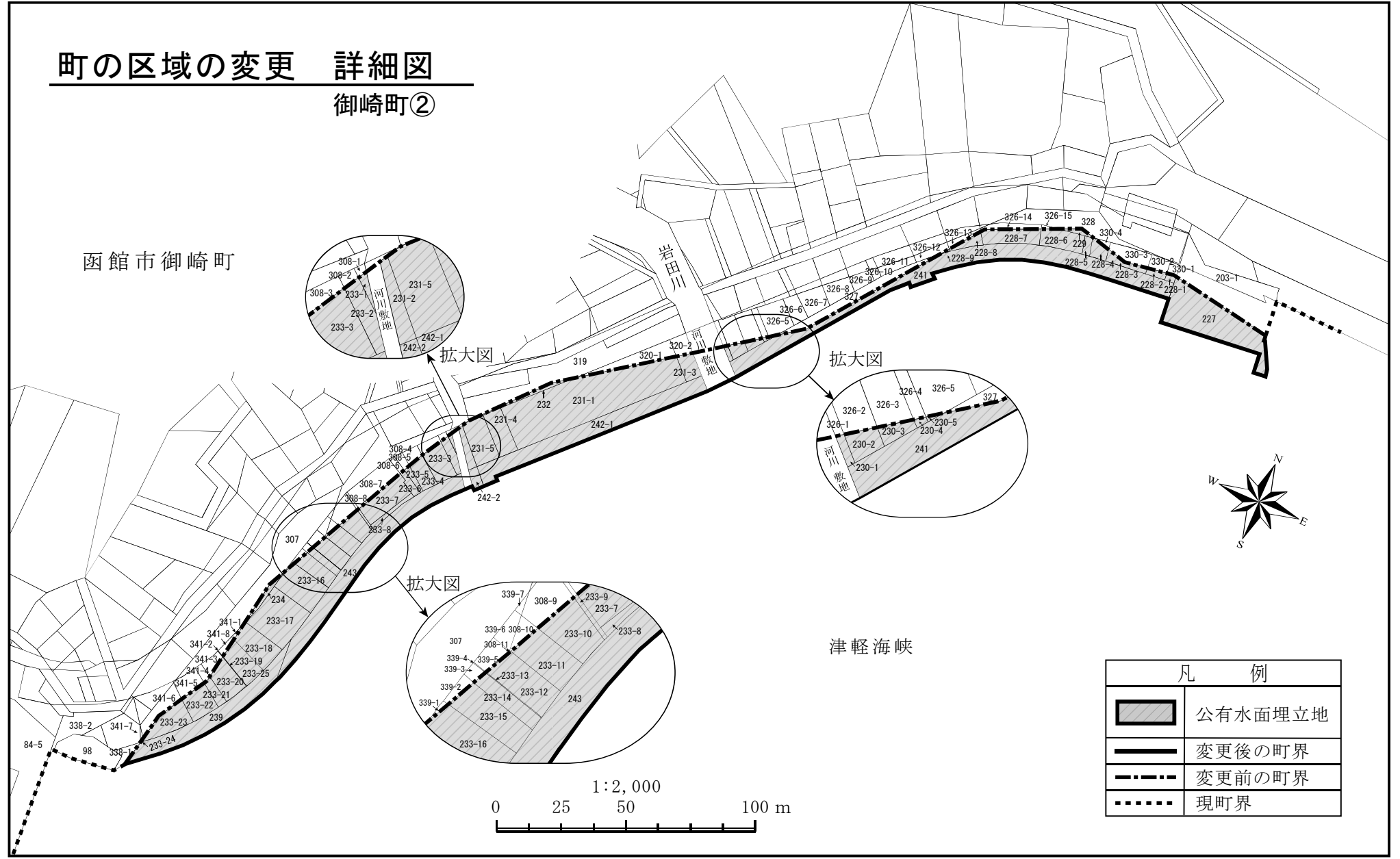
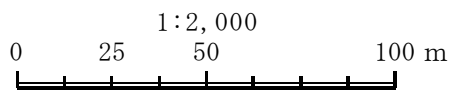
拡大図



拡大図



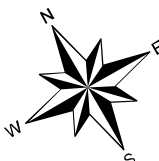
凡 例	
	公有水面埋立地
	変更後の町界
	変更前の町界
	現町界



# 町の区域の変更 詳細図

## 元村町

津軽海峡







榎法華港

河川敷地  
元村川

河川敷地

乱塔川

函館市元村町

凡 例	
	公有水面埋立地
	変更後の町界
	変更前の町界
	現町界

