

平成 27 年

第 1 回市議会定例会 議案第 73 号

新たに生じた土地の確認について

函館市の区域内に新たに生じた次の土地を確認する。

平成 27 年 2 月 26 日提出


函館市長 工 藤 壽 樹

場 所	面 積
函館市御崎町 227 番, 228 番 1 から 228 番 9 まで, 229 番, 230 番 1 から 230 番 5 まで, 231 番 1 から 231 番 5 まで, 232 番, 233 番 1 から 233 番 25 まで, 234 番, 235 番, 236 番 1 から 236 番 22 まで, 237 番から 241 番まで, 242 番 1, 242 番 2, 243 番, 244 番, 245 番 1 から 245 番 3 までおよび 246 番の公有水面埋立地	11,341.19 m ²
函館市御崎町 68 番 1 の地先の公有水面埋立地	501.10 m ²

(根拠規定)

地方自治法第9条の5第1項

新たに生じた土地の確認 位置図



津軽海峡

津軽海峡

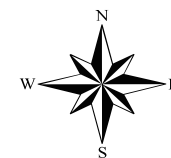
新たに生じた土地の確認図


函館市御崎町

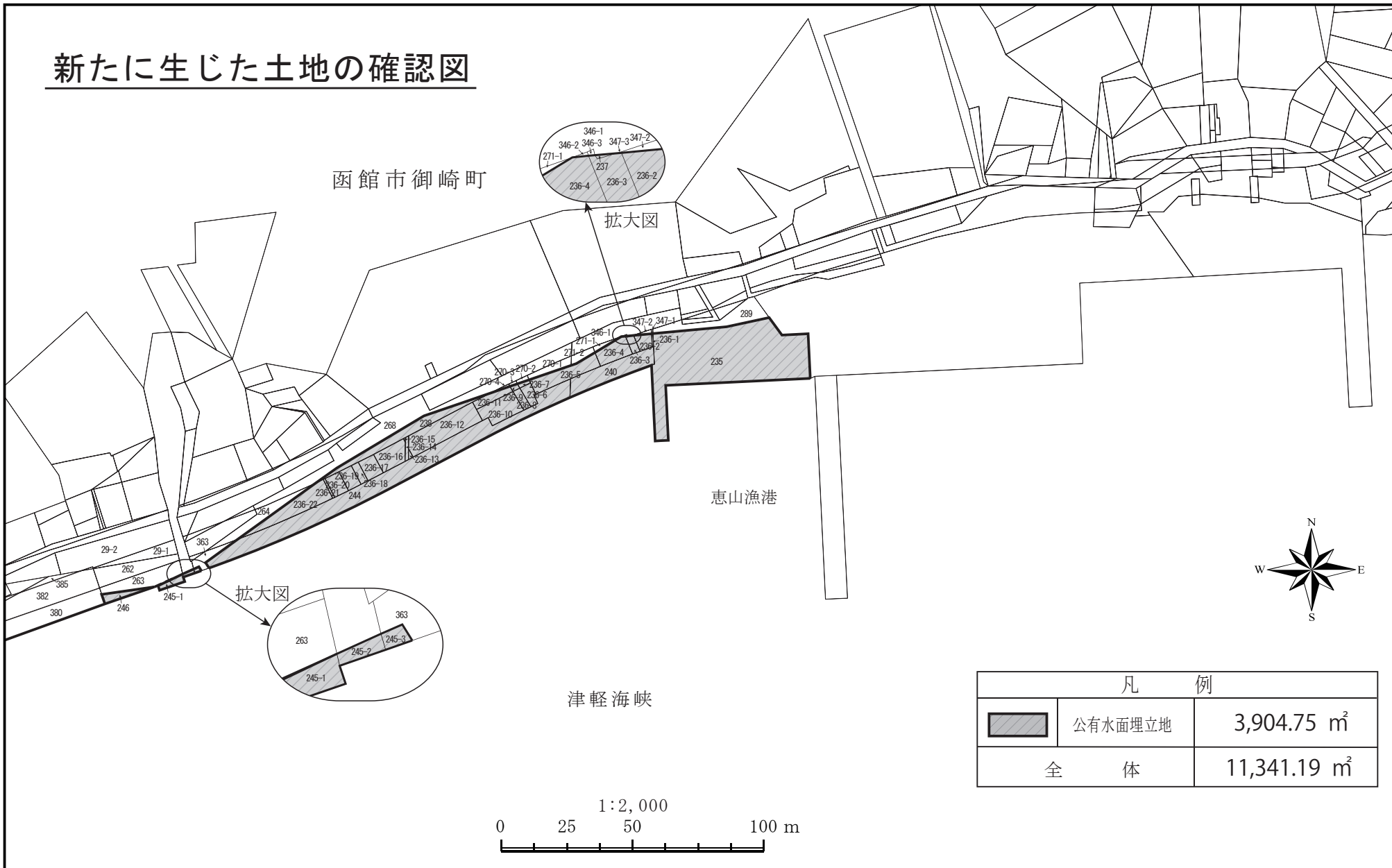
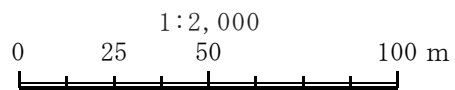
拡大図

恵山漁港

津軽海峡



凡 例		
	公有水面埋立地	3,904.75 m ²
全 体		11,341.19 m ²



新たに生じた土地の確認図

函館市御崎町

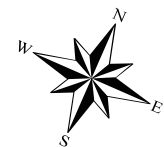
岩田川

河川敷地


拡大図


津軽海峡

拡大図



1:2,000



凡 例		
	公有水面埋立地	7,436.44 m ²
	全 体	11,341.19 m ²

新たに生じた土地の確認図

函館市御崎町

68-2


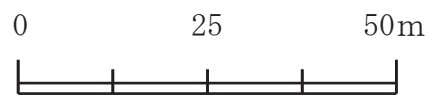
68-1

235

恵山漁港

津軽海峡

1:1,000



凡 例	
	公有水面埋立地 501.10 m ²
合 計	501.10 m ²