

平成 26 年

第 2 回市議会定例会 議案第 26 号

町の区域の変更について

函館市の町の区域を次のとおり変更する。

平成 26 年 6 月 12 日提出

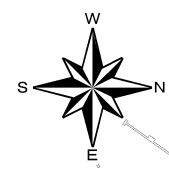
函館市長 工 藤 壽 樹

新たに生じた土地の確認によるもの

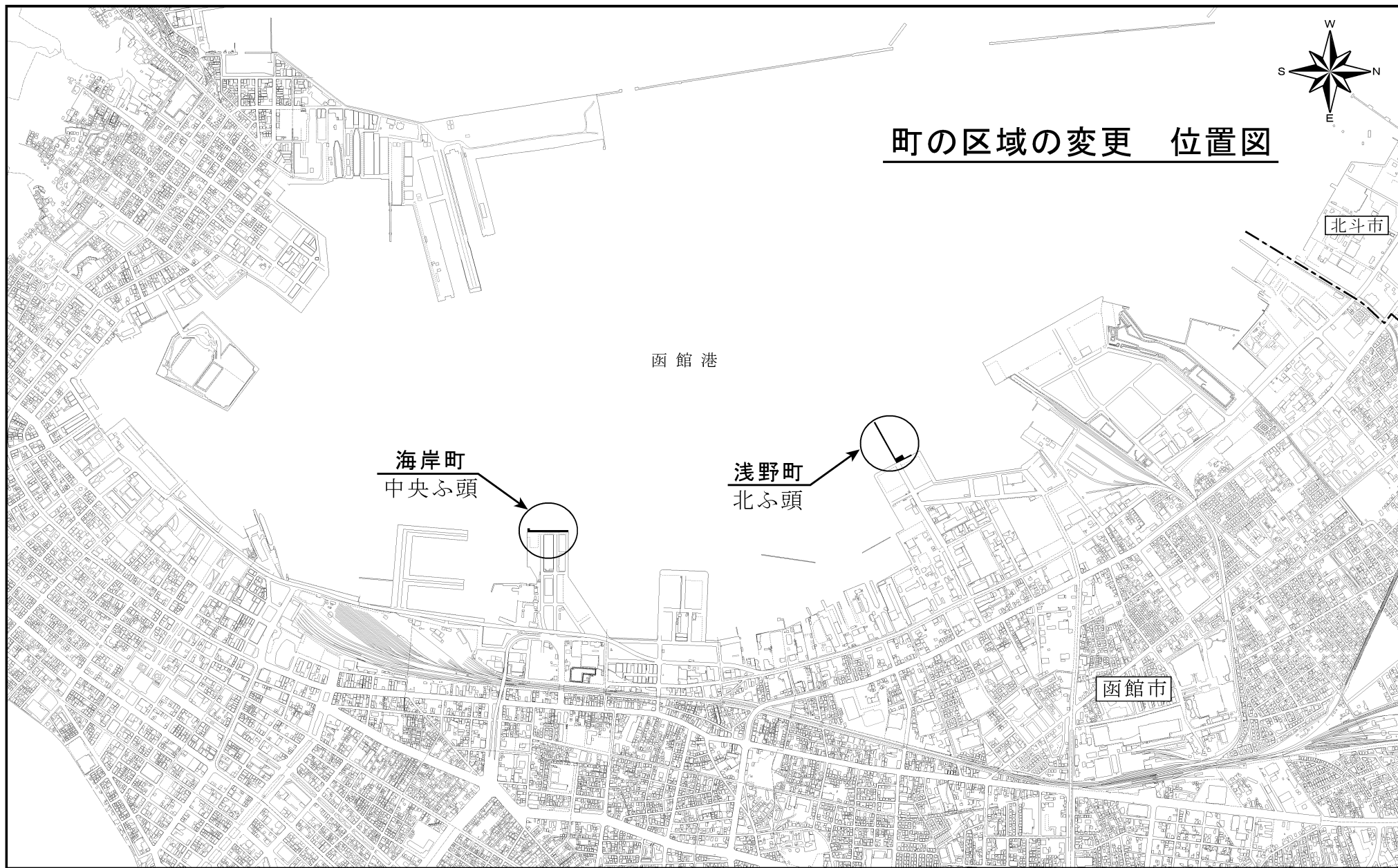
町の名称	変更する町の区域	
	編入する公有水面埋立地	面積
海岸町	函館市海岸町 201 番に隣接し、同町 201 番の地先の公有水面埋立地	1, 208.44 m ²
浅野町	函館市浅野町 6 番に隣接する公有水面埋立地	1, 839.09 m ²

(根拠規定)

地方自治法第 260 条第 1 項



町の区域の変更 位置図



函館港

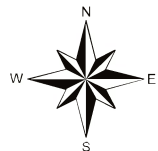
北斗市

海岸町
中央ふ頭

浅野町
北ふ頭

函館市

町の区域の変更 詳細図



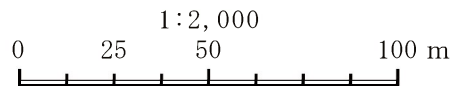
函館港

中央ふ頭

函館市海岸町

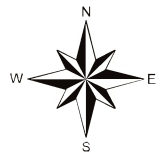
201

無地番



凡 例	
	公有水面埋立地 1,208.44 m ²
	変更後の町界
	変更前の町界
	現町界

町の区域の変更 詳細図

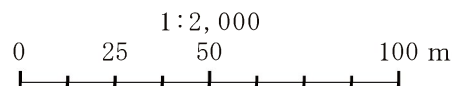


函館港

北ふ頭

函館市浅野町

6



凡 例	
	公有水面埋立地 1,839.09 m ²
	変更後の町界
	変更前の町界
	現町界