

平成 26 年

第 2 回市議会定例会 議案第 25 号

新たに生じた土地の確認について

函館市の区域内に新たに生じた次の土地を確認する。

平成 26 年 6 月 12 日提出

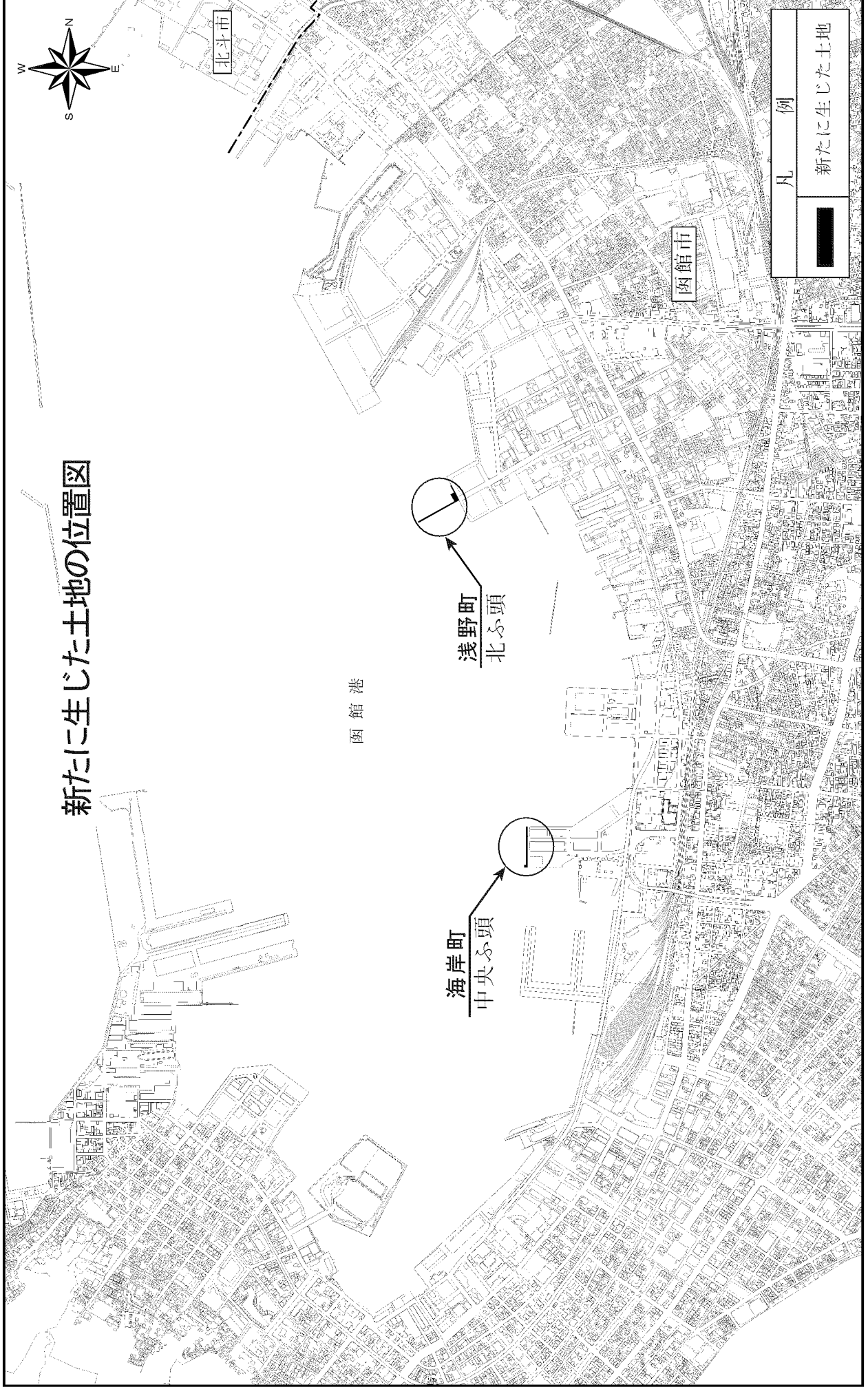
函館市長 工 藤 壽 樹

場 所	面 積
函館市海岸町 201 番に隣接し、同町 201 番の地先の公有水面埋立地	1, 208.44 m <sup>2</sup>
函館市浅野町 6 番に隣接する公有水面埋立地	1, 839.09 m <sup>2</sup>

(根拠規定)

地方自治法第 9 条の 5 第 1 項

# 新たに生じた土地の位置図



北斗市

函館市

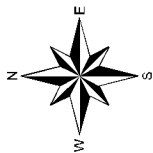
浅野町  
北ふ頭

海岸町  
中央ふ頭

函館港

凡例
■ 新たに生じた土地

# 新たに生じた土地の確認図



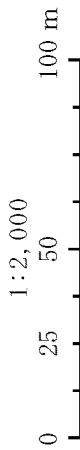
中央ふ頭

函館市海岸町

函館港

201

無地番



凡 例	
	公有水面埋立地 1,208.44 m <sup>2</sup>

# 新たに生じた土地の確認図




北子頭

函館市浅野町

函館港

6

凡 例	
	公有水面埋立地 1,839.09 m <sup>2</sup>

1:2,000

0 25 50 100 m

