

平成 20 年

第 3 回市議会定例会 議案第 30 号

新たに生じた土地の確認について

函館市の区域内に新たに生じた次の土地を確認する。

平成 20 年 9 月 8 日提出

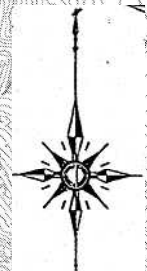
函館市長 西 尾 正 範

場 所	面 積
函館市古武井町 6 4 番 3 , 7 2 番 2 , 7 2 番 3 , 7 3 番 , 7 9 番 , 8 1 番 1 , 8 6 番 1 , 1 0 2 番 1 , 1 0 9 番 , 1 1 0 番 1 および 1 1 4 番の地先にあ る公有水面埋立地	2 , 9 8 0 . 2 6 m ²

(根拠規定)

地方自治法第 9 条の 5 第 1 項

新たに生じた土地の位置図

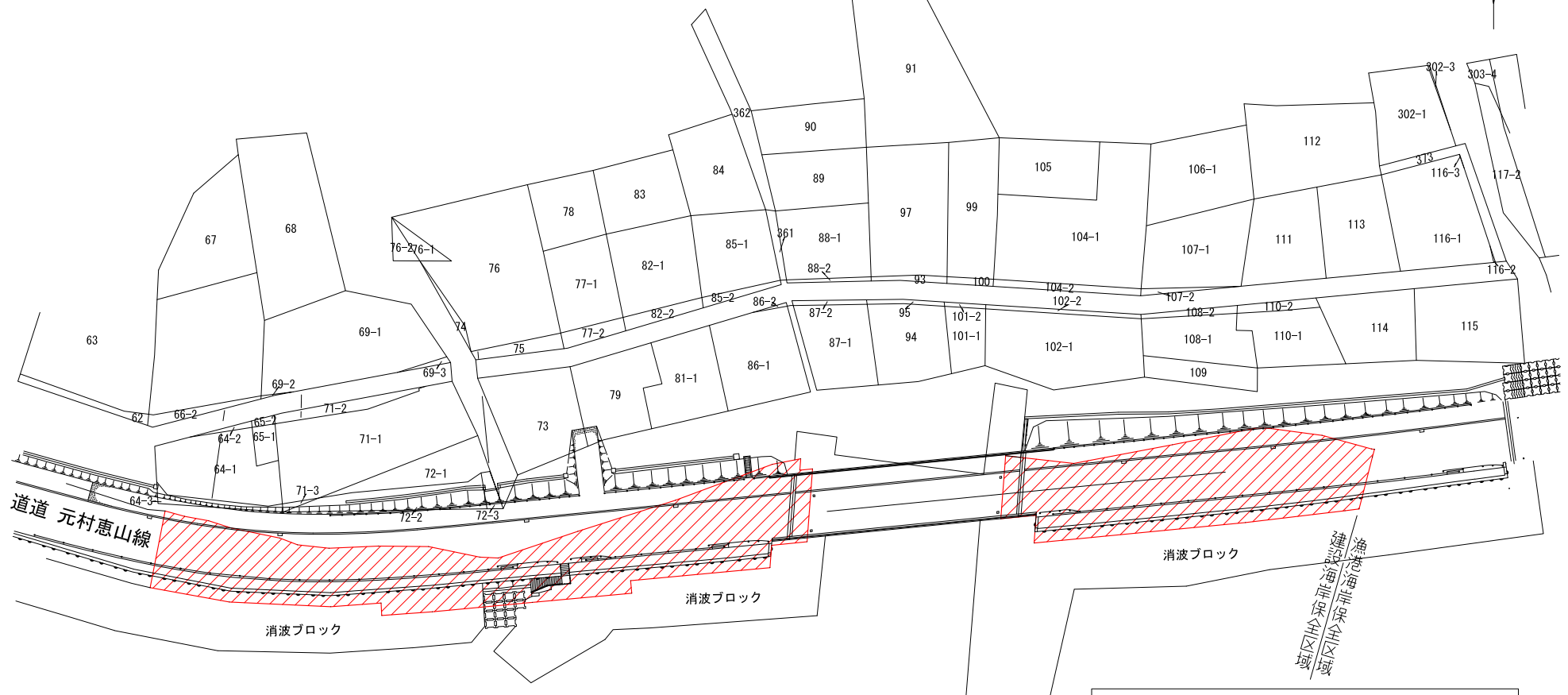


S = 1 : 25 , 000

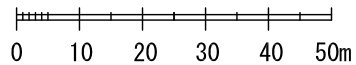
新たに生じた土地の確認図




函館市古武井町



1:1,200



凡 例	
	公有水面埋立地 2,980.26平方メートル