

平成 2 2 年

第 2 回市議会定例会 議案第 2 2 号

町の区域の変更について

函館市の町の区域を次のとおり変更する。

平成 2 2 年 6 月 1 1 日提出

函館市長 西 尾 正 範

新たに生じた土地の確認によるもの

町 の 名 称	変 更 す る 町 の 区 域	
	編入する公有水面埋立地	面 積
双見町	函館市双見町 7 5 番 7 に隣接する公有水面埋立地	1 1 , 3 5 3 . 2 7 m ²
	当該公有水面埋立地の埋立てに伴って生じた土地	7 2 . 0 0 m ²
	合 計	1 1 , 4 2 5 . 2 7 m ²

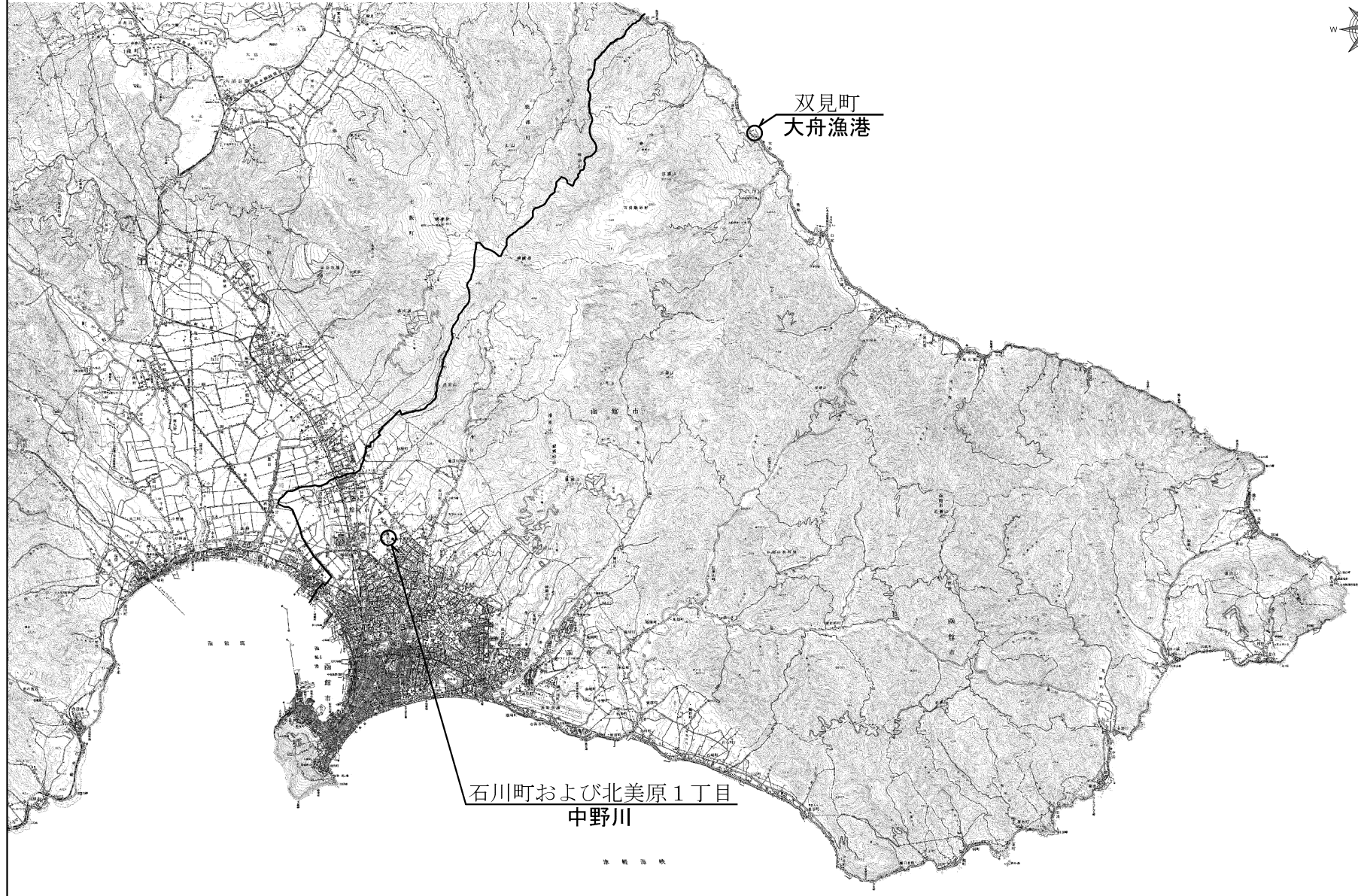
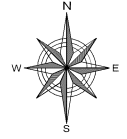
河川敷地の用途廃止によるもの

町 の 名 称	変更する町の区域の名称	変更する町の区域
北美原 1 丁目	石川町	同町の一部

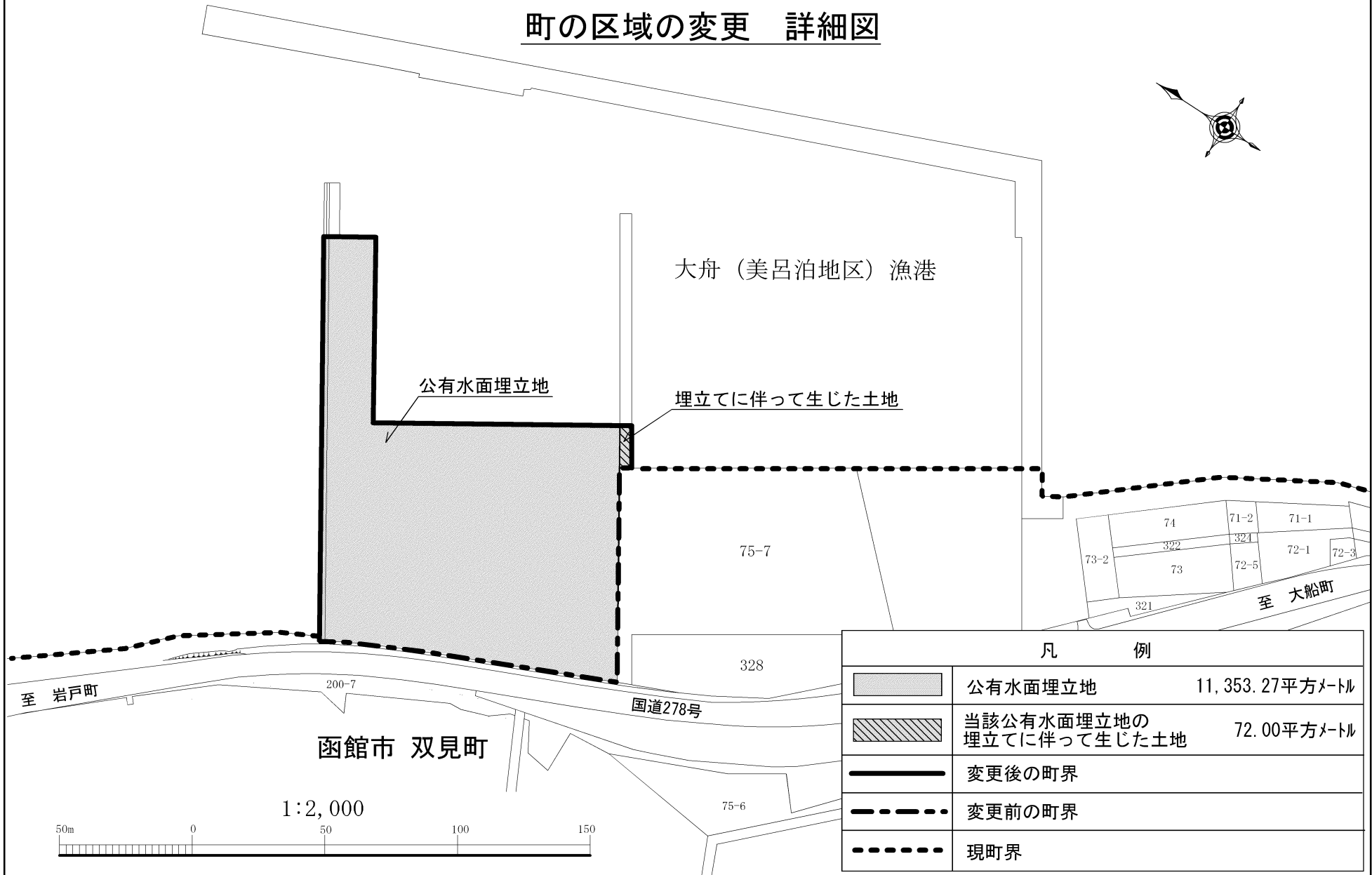
(根拠規定)

地方自治法第 2 6 0 条第 1 項

町の区域の変更 位置図

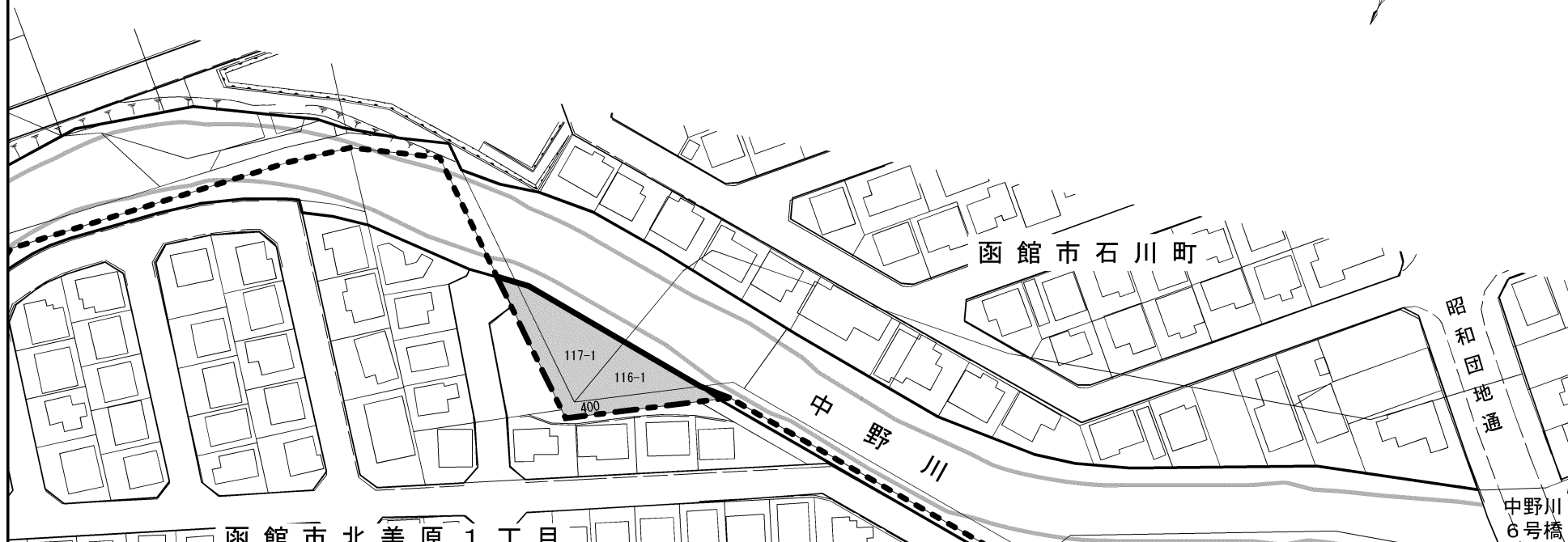






町の区域の変更 詳細図



凡 例	
	公有水面埋立地 11,353.27平方メートル
	当該公有水面埋立地の埋立てに伴って生じた土地 72.00平方メートル
	変更後の町界
	変更前の町界
	現町界

町の区域の変更 詳細図



凡 例	
	変更区域 (石川町から北美原1丁目)
	変更後の町界
	変更前の町界
	現町界

亀田中野第3号
児童公園

