

平成 2 2 年

第 2 回市議会定例会 議案第 2 1 号

新たに生じた土地の確認について

函館市の区域内に新たに生じた次の土地を確認する。

平成 2 2 年 6 月 1 1 日提出

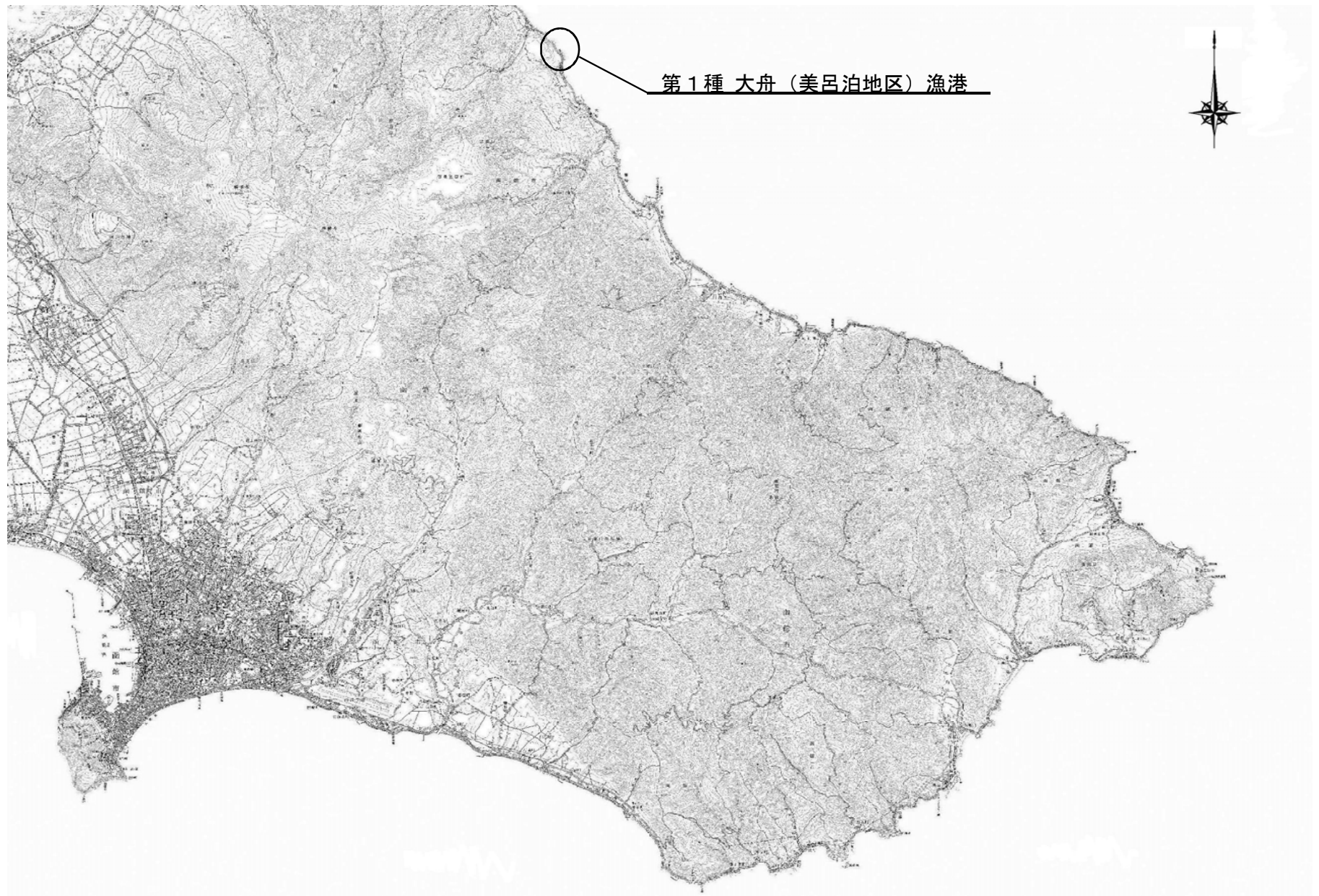
函館市長 西 尾 正 範

場 所	面 積
函館市双見町 7 5 番 7 に隣接する公有水面埋立地	1 1 , 3 5 3 . 2 7 m ²
当該公有水面埋立地の埋立てに伴って生じた土地	7 2 . 0 0 m ²
	合計
	1 1 , 4 2 5 . 2 7 m ²

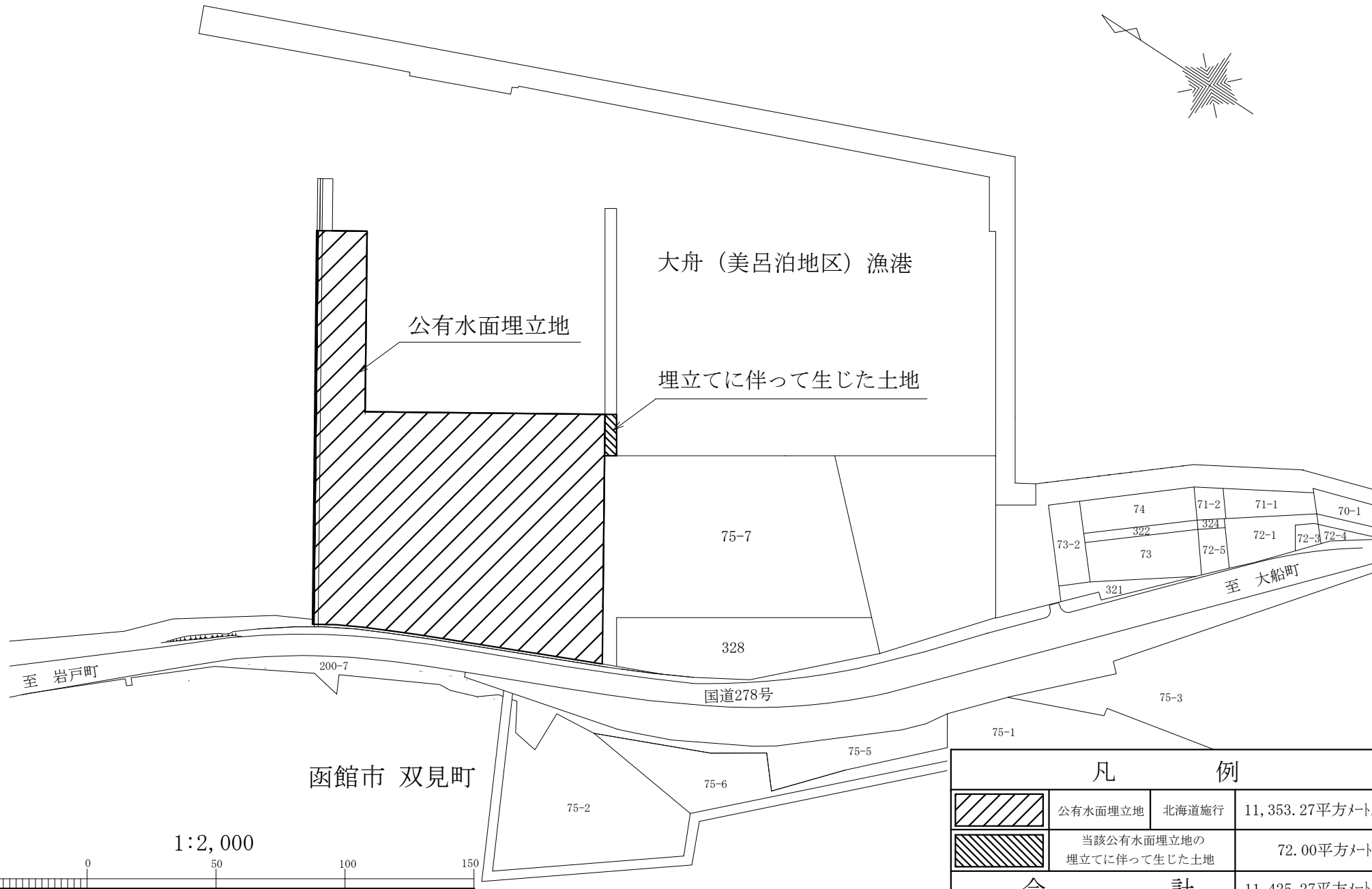
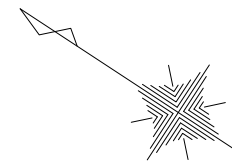
(根拠規定)

地方自治法第 9 条の 5 第 1 項

新たに生じた土地の位置図



新たに生じた土地の確認図



1:2,000



凡 例		
	公有水面埋立地	北海道施行 11,353.27平方メートル
	当該公有水面埋立地の埋立てに伴って生じた土地	72.00平方メートル
合 計		11,425.27平方メートル