

平成23年

第2回市議会定例会 議案第22号

町の区域の変更について

函館市の町の区域を次のとおり変更する。

平成23年6月30日提出

函館市長 工 藤 壽 樹

新たに生じた土地の確認によるもの

町の名称	変更する町の区域	
	編入する公有水面埋立地	面積
湯川町1丁目	函館市湯浜町265番2, 265番30および265番32から35までならびに函館市湯川町1丁目1番3, 1番26, 1番31, 1番32, 1番34, 1番35, 1番37, 1番41, 1番46から50まで, 1番56, 1番59, 1番60, 1番64および1番65の地先にある公有水面埋立地	11,396.43㎡

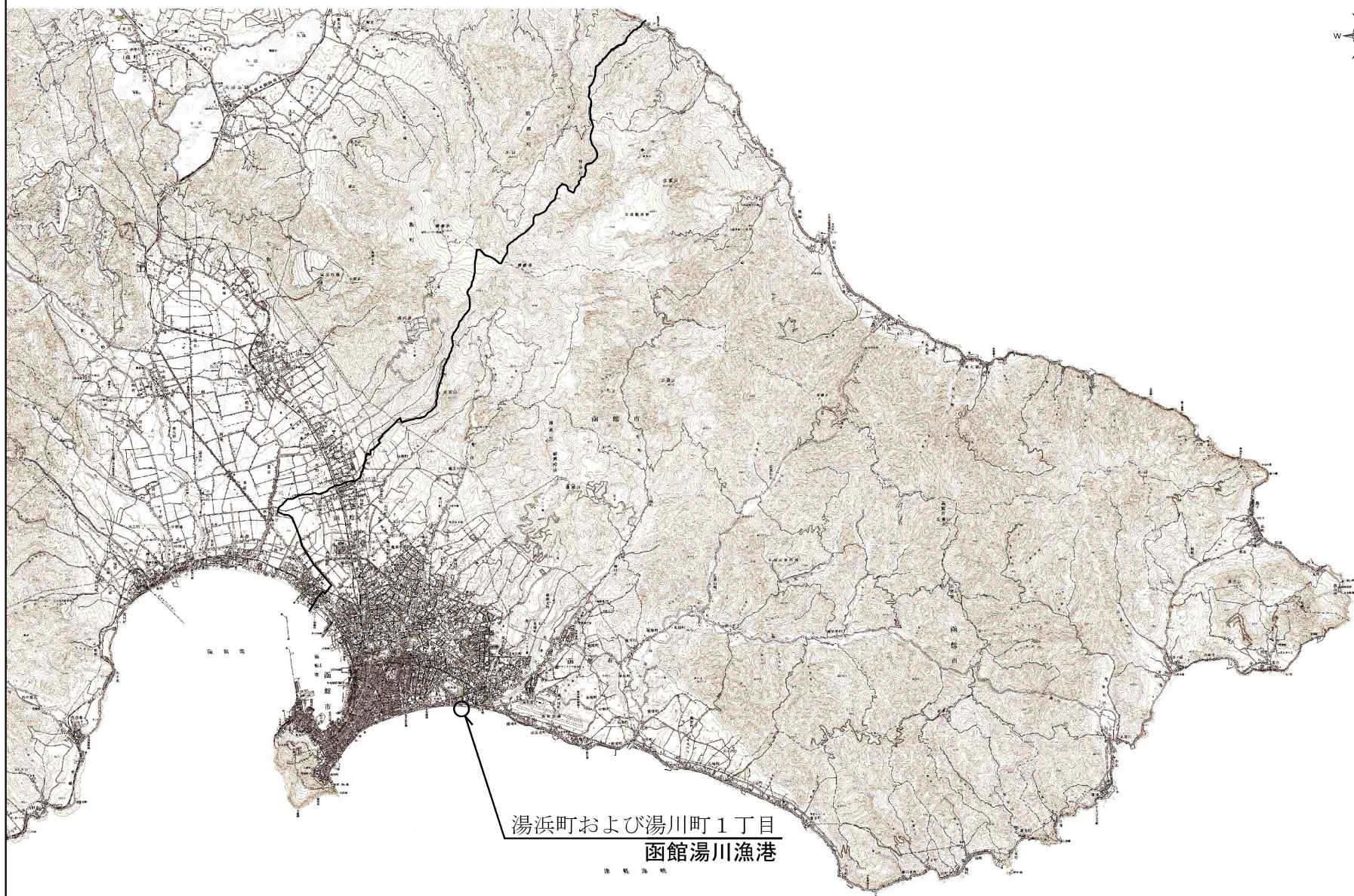
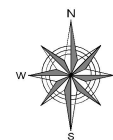
町の区域を変更するもの

町の名称	変更する町の区域の名称	変更する町の区域
湯川町1丁目	湯浜町	同町の一部


(根拠規定)

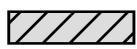




地方自治法第260条第1項

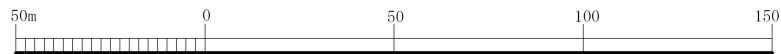
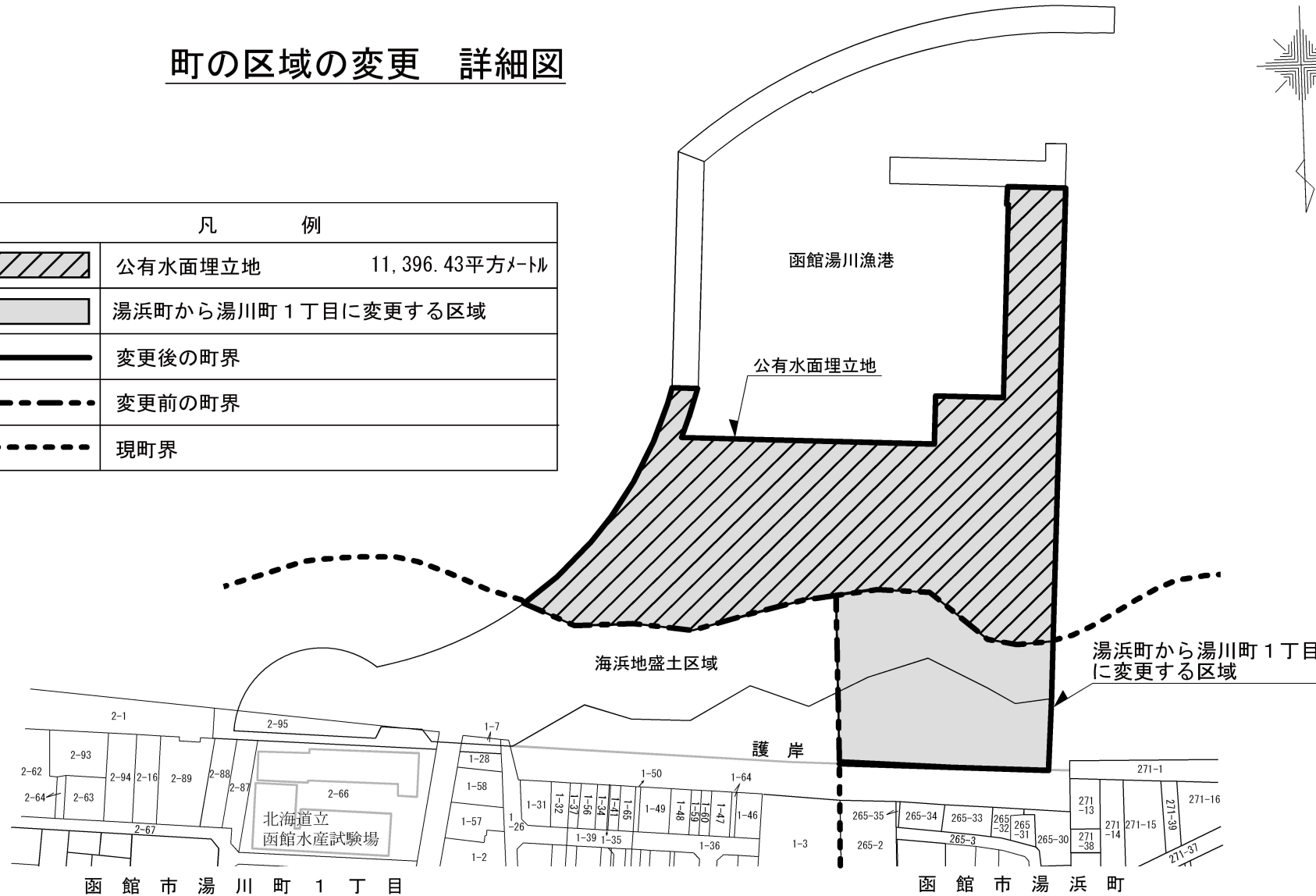
町の区域の変更 位置図



町の区域の変更 詳細図



凡 例	
	公有水面埋立地 11,396.43平方メートル
	湯浜町から湯川町1丁目に変更する区域
	変更後の町界
	変更前の町界
	現町界



1:2,000