

平成 23 年

第 2 回市議会定例会 議案第 21 号

新たに生じた土地の確認について

函館市の区域内に新たに生じた次の土地を確認する。

平成 23 年 6 月 30 日提出

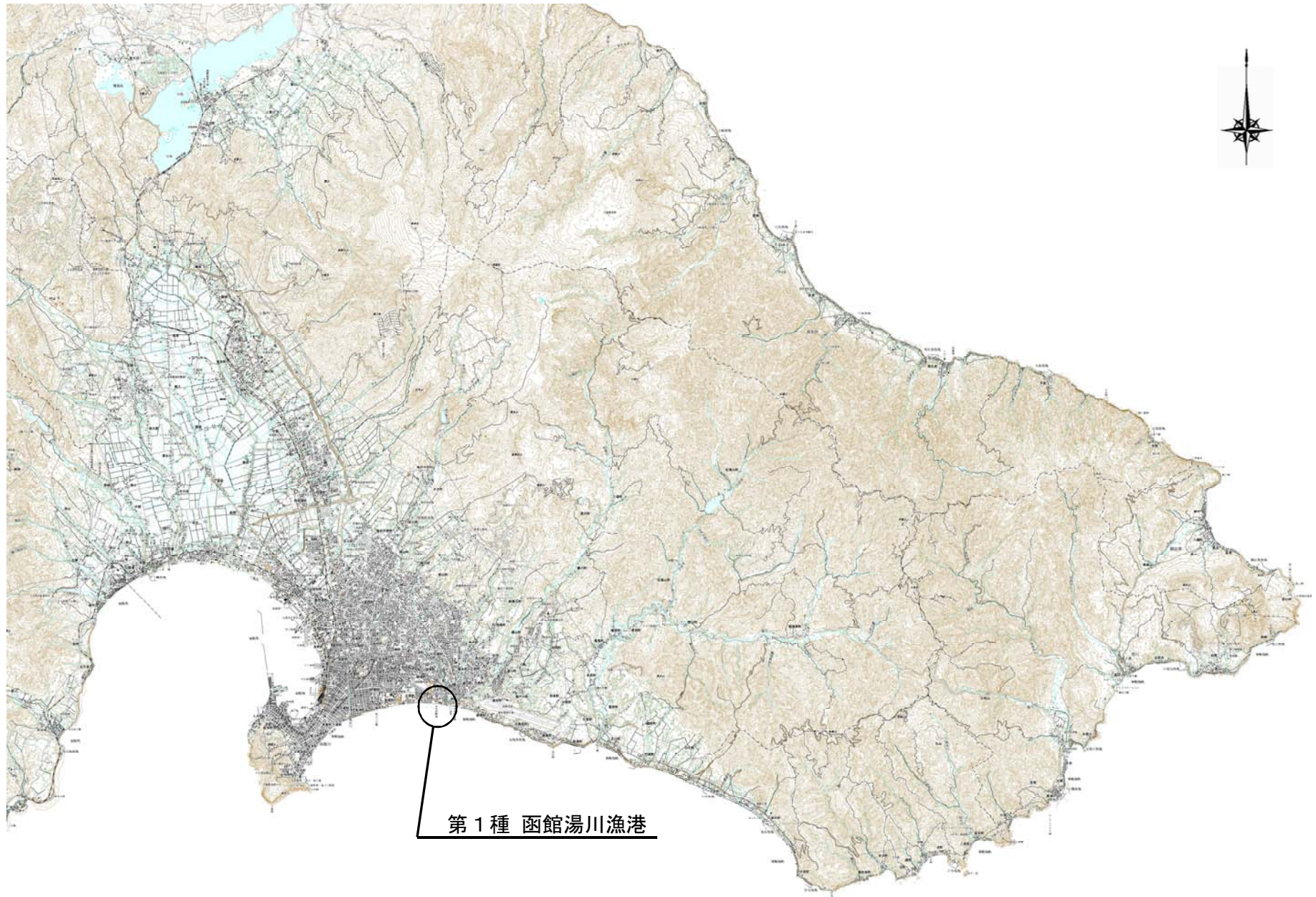
函館市長 工 藤 壽 樹

場 所	面 積
函館市湯浜町 265 番 2, 265 番 30 および 265 番 32 から 35 までならびに 函館市湯川町 1 丁目 1 番 3, 1 番 26, 1 番 31, 1 番 32, 1 番 34, 1 番 35, 1 番 37, 1 番 41, 1 番 46 から 50 まで, 1 番 56, 1 番 59, 1 番 60, 1 番 64 および 1 番 65 の地先にある公有水面埋立地	11,396.43 m ²

(根拠規定)


地方自治法第 9 条の 5 第 1 項

新たに生じた土地の位置図

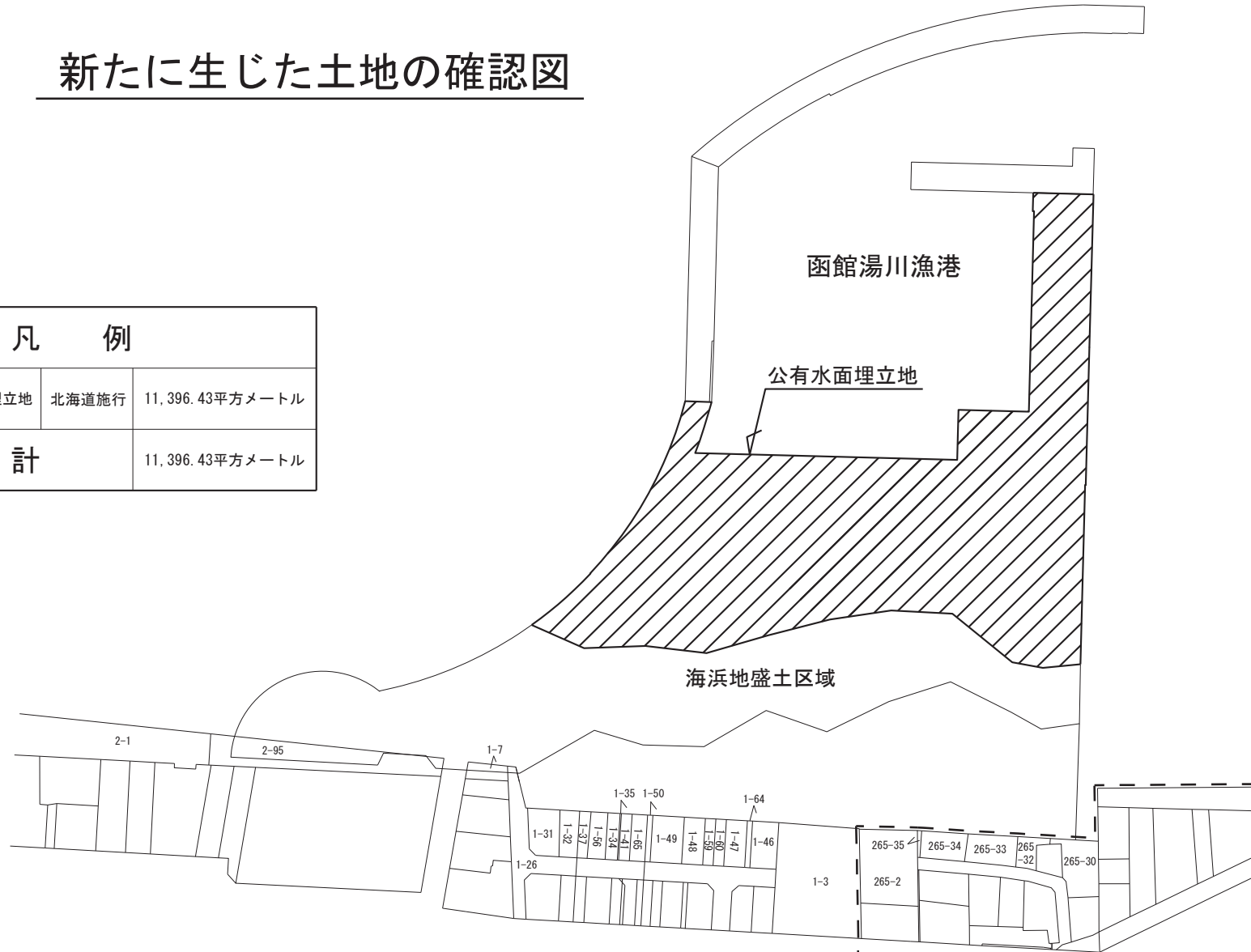


第1種 函館湯川漁港

新たに生じた土地の確認図



凡 例			
	公有水面埋立地	北海道施行	11,396.43平方メートル
合 計			11,396.43平方メートル



函 館 市 湯 川 町 1 丁 目

函 館 市 湯 浜 町

