

平成24年

第1回市議会定例会 議案第68号

町の区域の変更について

函館市の町の区域を次のとおり変更する。

平成24年2月24日提出

函館市長 工 藤 壽 樹

1 新たに生じた土地の確認によるもの

町 の 名 称	変 更 す る 町 の 区 域	
	編入する公有水面埋立地	面 積
入舟町	函館市入舟町254番に隣接する公有水面埋立地	129.79 m ²
臼尻町	函館市臼尻町749番に隣接する公有水面埋立地	47.65 m ²

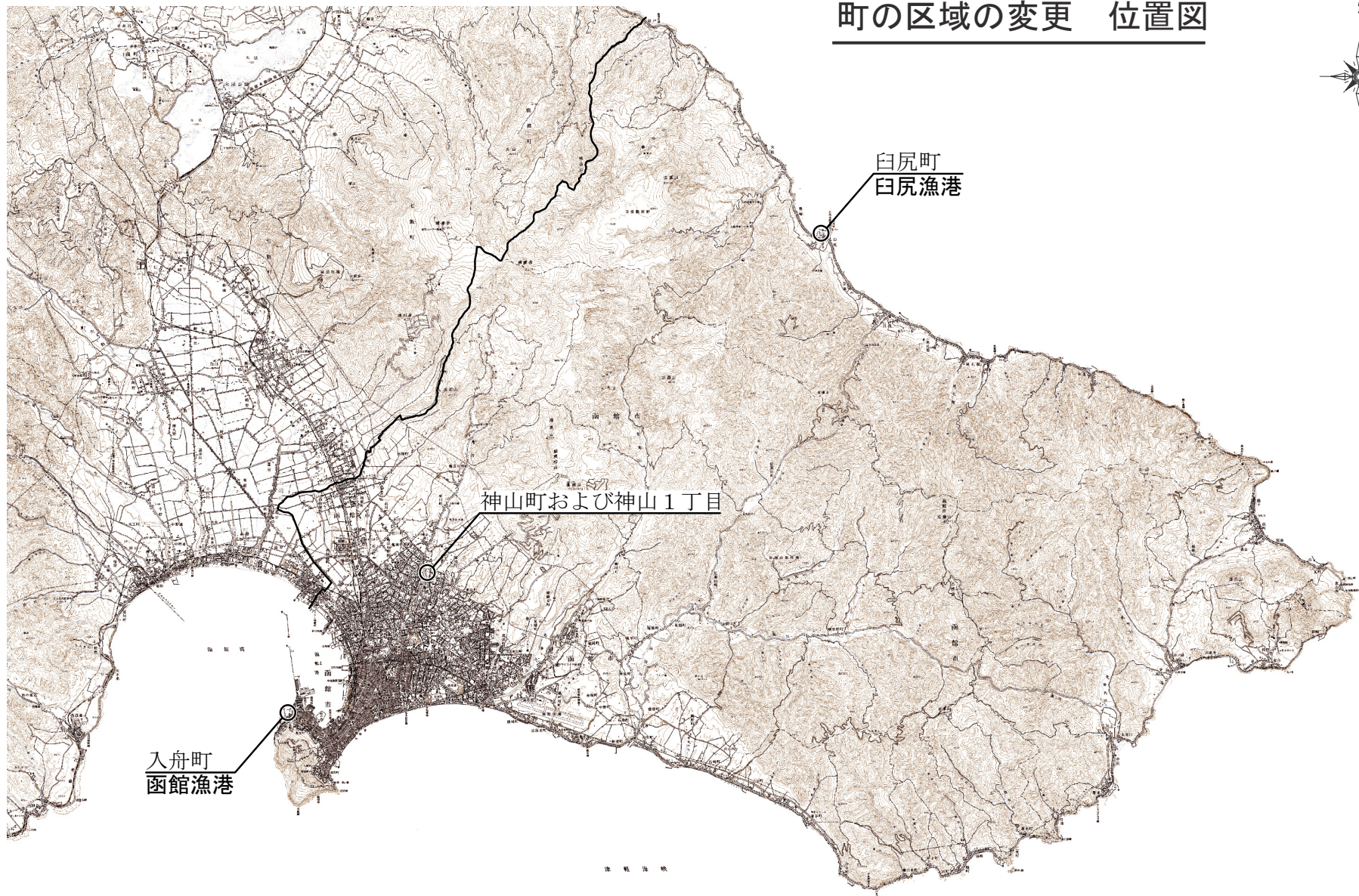
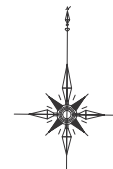
2 町の区域を変更するもの

町 の 名 称	変更する町の区域の名称	変更する町の区域
神山1丁目	神山町	同町の一部
神山町	神山1丁目	同町の一部

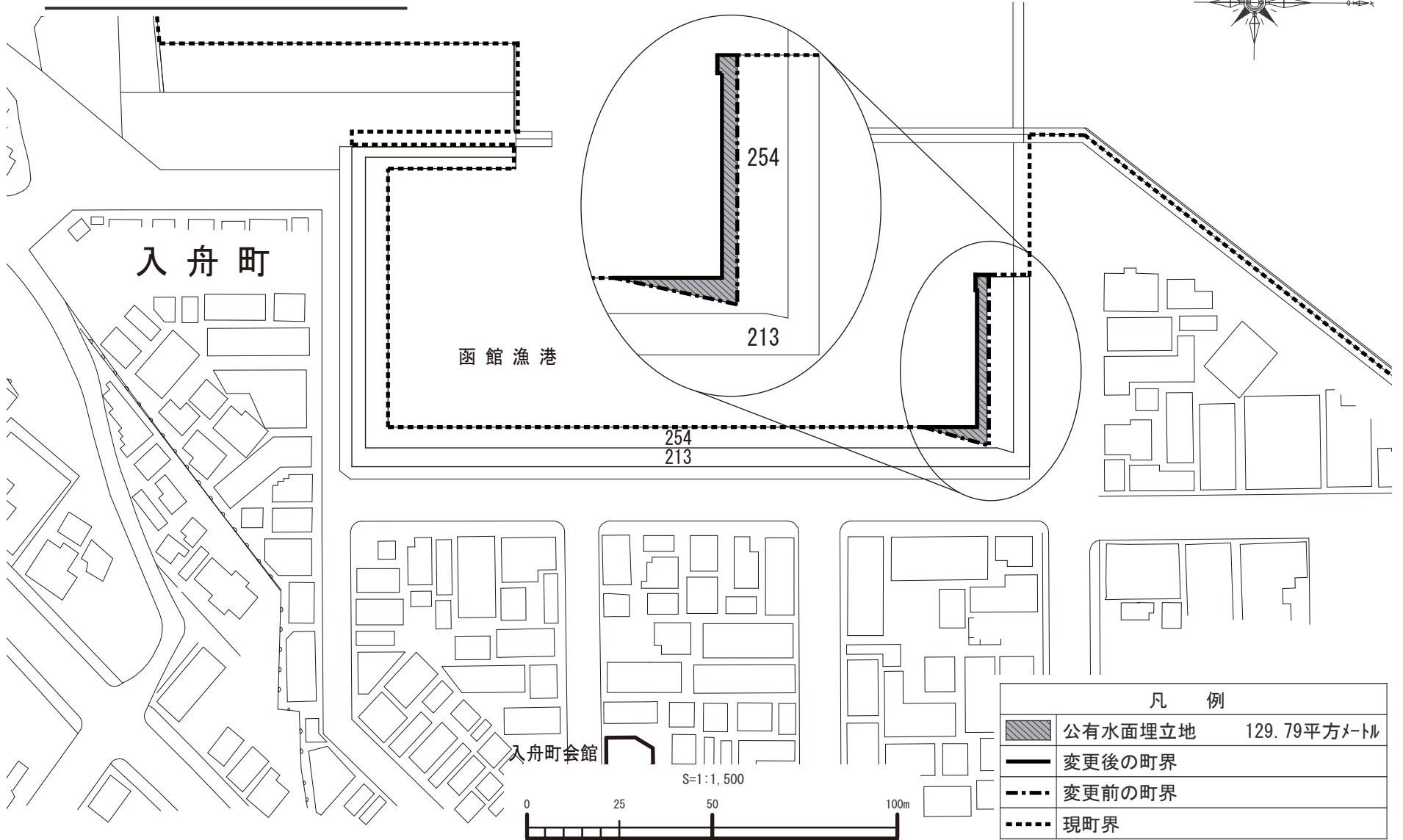
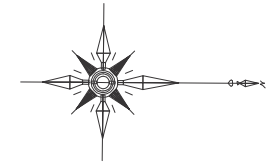
(根拠規定)

地方自治法第260条第1項

町の区域の変更 位置図



町の区域の変更 詳細図

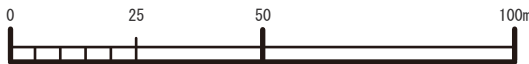


入舟町

函館漁港

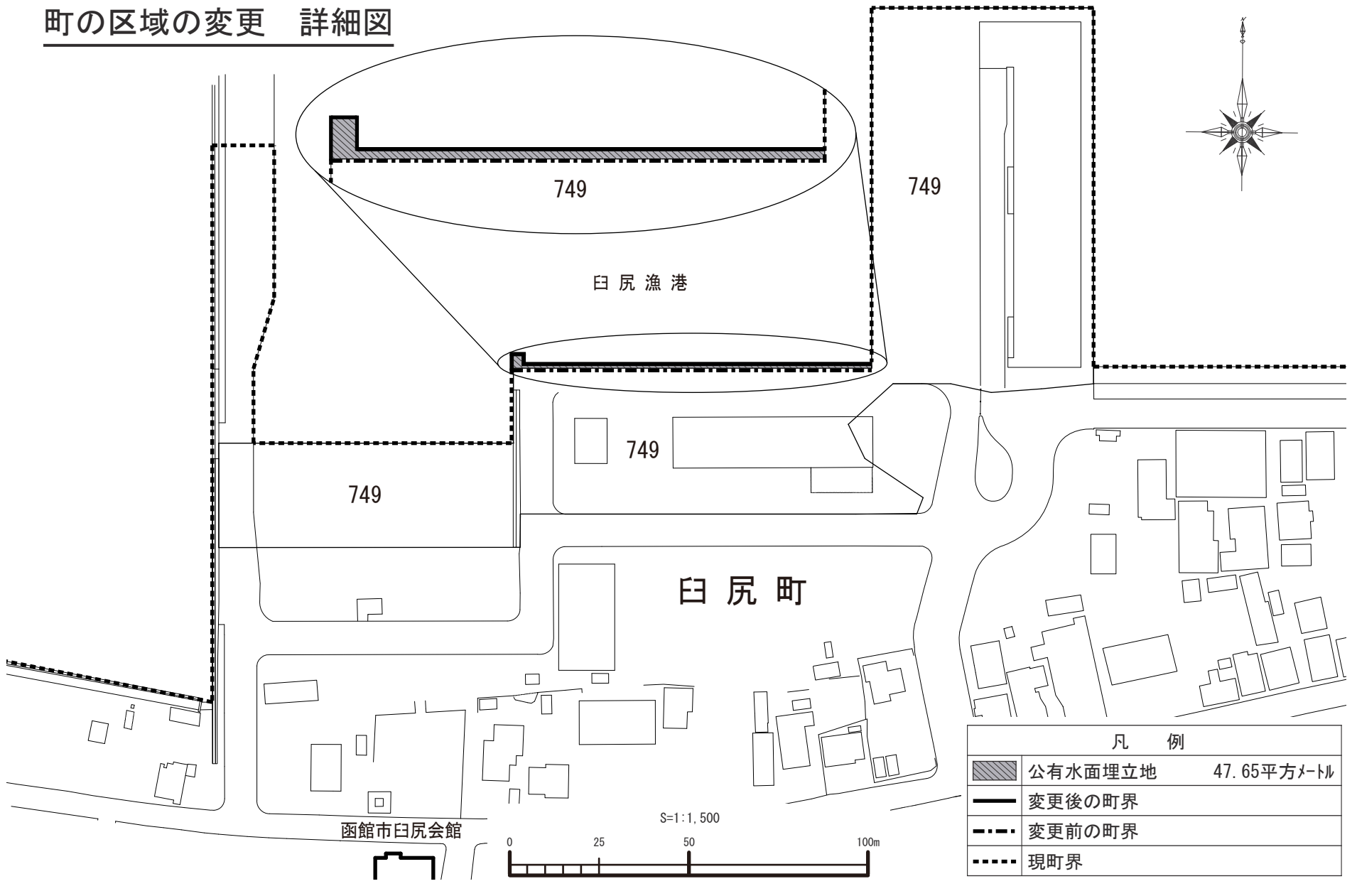
入舟町会館

S=1:1,500



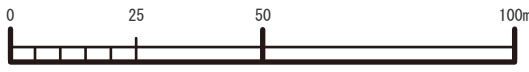
凡 例	
	公有水面埋立地 129.79平方メートル
	変更後の町界
	変更前の町界
	現町界

町の区域の変更 詳細図



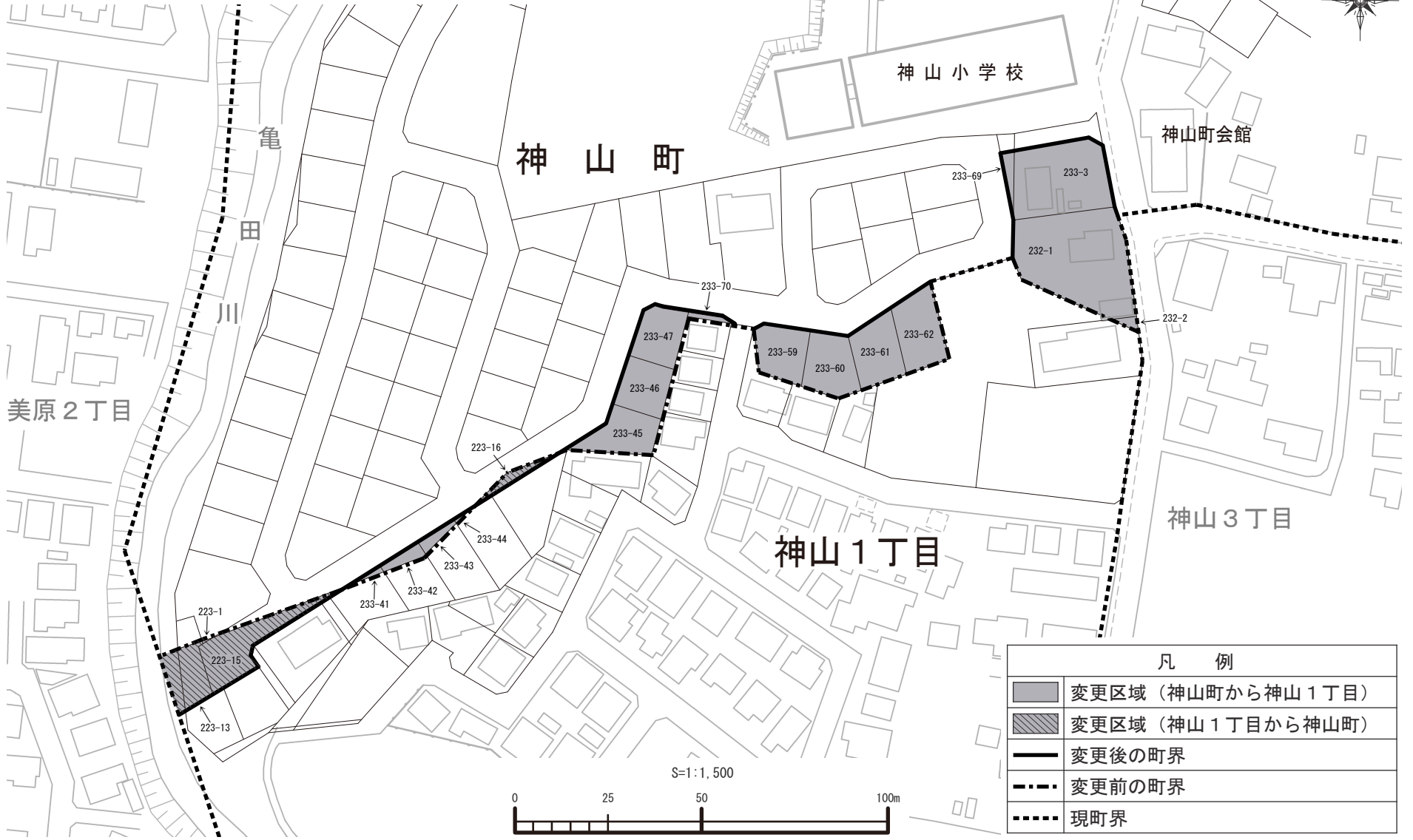

函館市白尻会館

S=1:1,500



凡 例	
	公有水面埋立地 47.65平方メートル
	変更後の町界
	変更前の町界
	現町界

町の区域の変更 詳細図



凡 例	
	変更区域 (神山町から神山1丁目)
	変更区域 (神山1丁目から神山町)
	変更後の町界
	変更前の町界
	現町界