

平成 2 5 年

第 3 回市議会定例会 議案第 1 4 号

町の区域の変更について

函館市の町の区域を次のとおり変更する。

平成 2 5 年 9 月 3 日提出

函館市長 工 藤 壽 樹


新たに生じた土地の確認によるもの

| 町 の 名 称 | 変 更 す る 町 の 区 域 | |
|---------|--|--------------------------------|
| | 編入する公有水面埋立地 | 面 積 |
| 恵山町 | 函館市恵山町 7 6 3 番から 7 6 8 番までの公有水面埋 立地 | 6 , 6 6 8 . 7 7 m ² |
| 御崎町 | 函館市御崎町 3 8 0 番から 3 8 7 番までの公有水面埋 立地ならびに同町 3 8 0 番 および 3 8 1 番に介在する 公有水面埋立地 | |

(根拠規定)

地方自治法第 2 6 0 条第 1 項

町の区域の変更 位置図



恵山町および御崎町

日本海

津軽海峡

町の区域の変更 詳細図

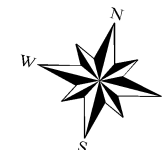
函館市御崎町





函館市恵山町

御崎町

恵山町

津軽海峡



| 凡 例 | |
|---|---------------------------------|
|  | 公有水面埋立地 6,668.77 m ² |
|  | 変更後の町界 |
|  | 変更前の町界 |
|  | 現町界 |

