

平成26年

第1回市議会定例会 議案第63号

土地の売払いについて

土地を次のとおり売払いするものとする。

平成26年2月27日提出

函館市長 工 藤 壽 樹

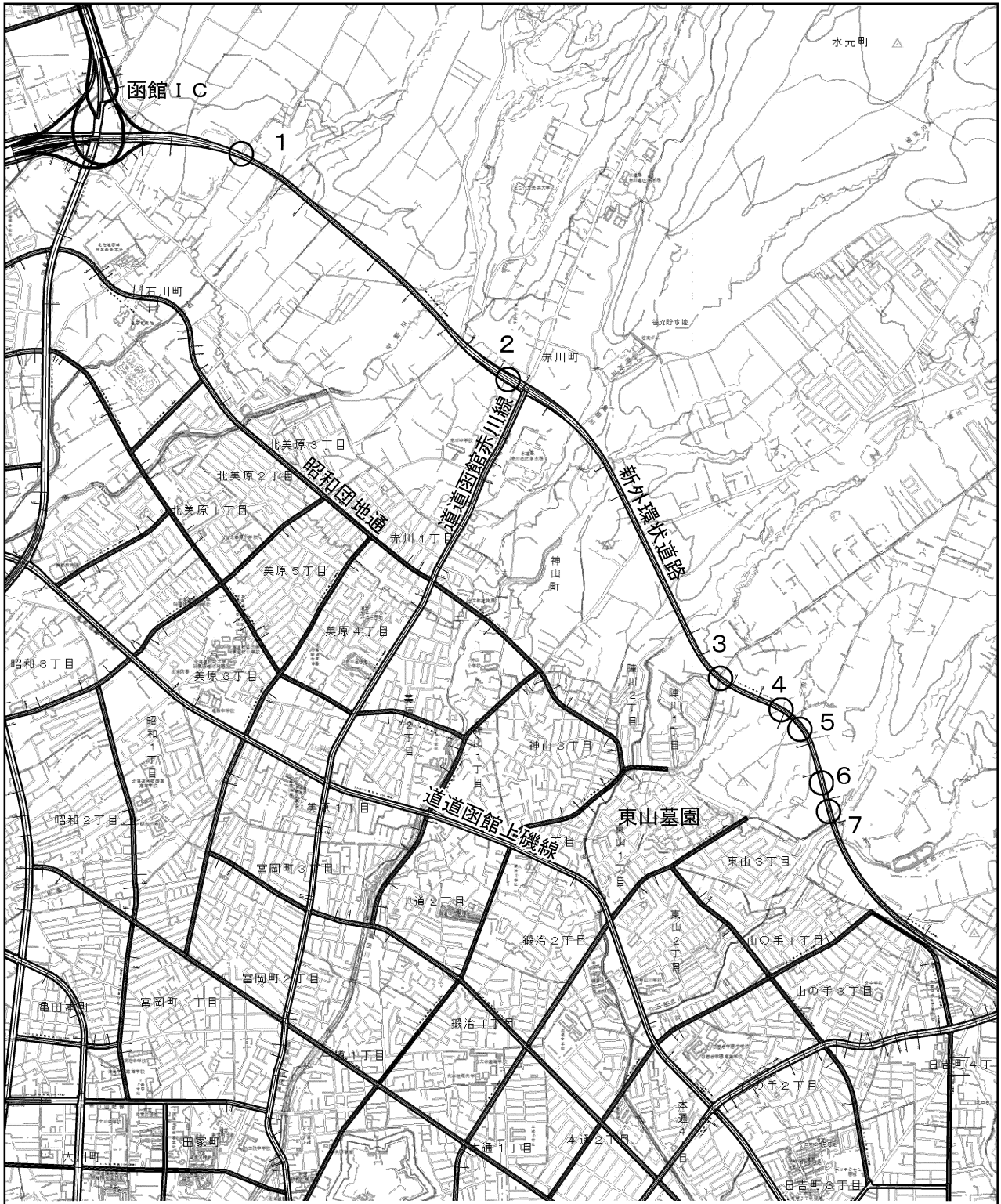
土地の表示				売払価格	売 払 先
所在	地番	地目	地積		
函館市 石川町	296番160	公衆用道路	745.00 ㎡	52,943,487 円	国土交通省
函館市 赤川町	591番	公衆用道路	276.52		
函館市 陣川町	13番445	雑種地	196.60		
函館市 東山町	119番240	山林	5,861.55		
	119番243	山林	668.81		
	124番138	山林	1,840.74		
	124番139	山林	1,306.90		
計	7筆		10,896.12	52,943,487	

(根拠規定)

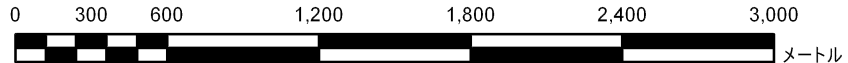
函館市財産条例第2条

# 売払土地全体位置図

函館市石川町296番160外6筆

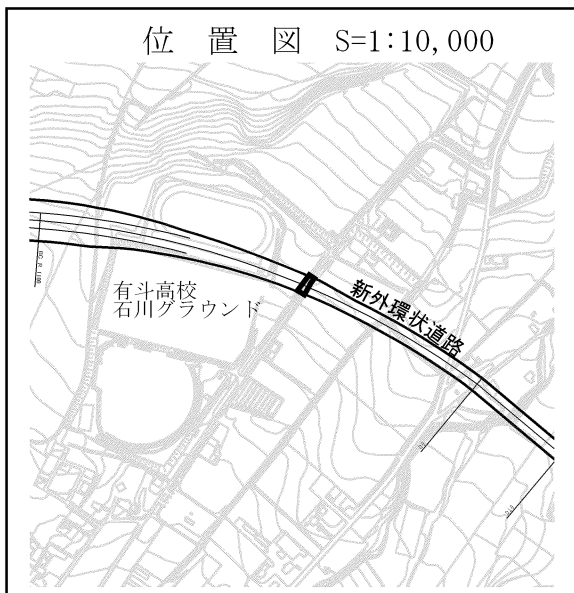


1:30,000



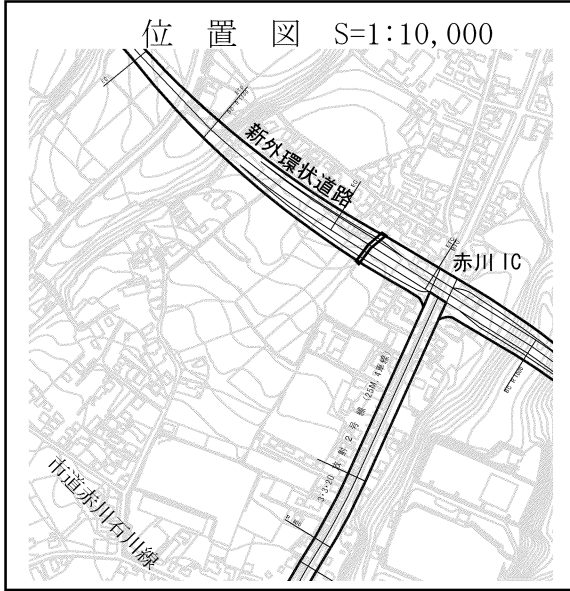
# 売払土地箇所図 - 1

函館市石川町 296 番 160

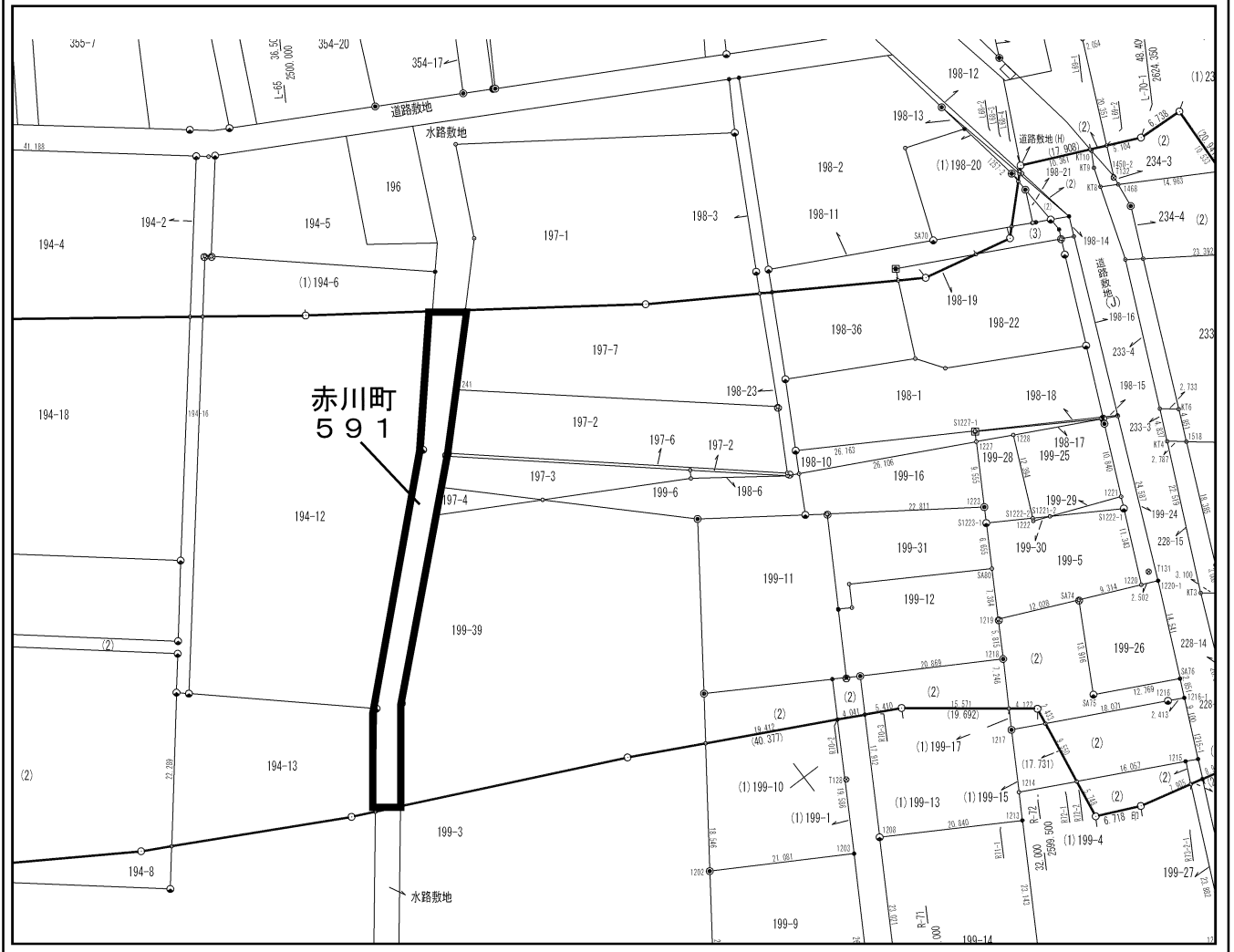


# 売払土地箇所図 - 2

函館市赤川町 591 番



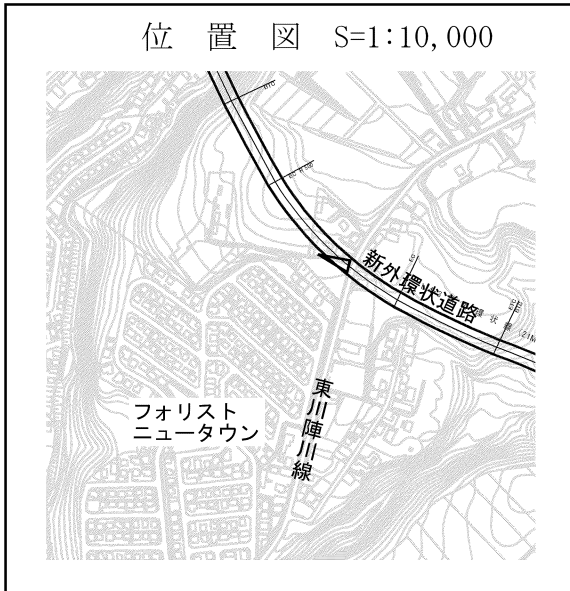
S=1:1,000



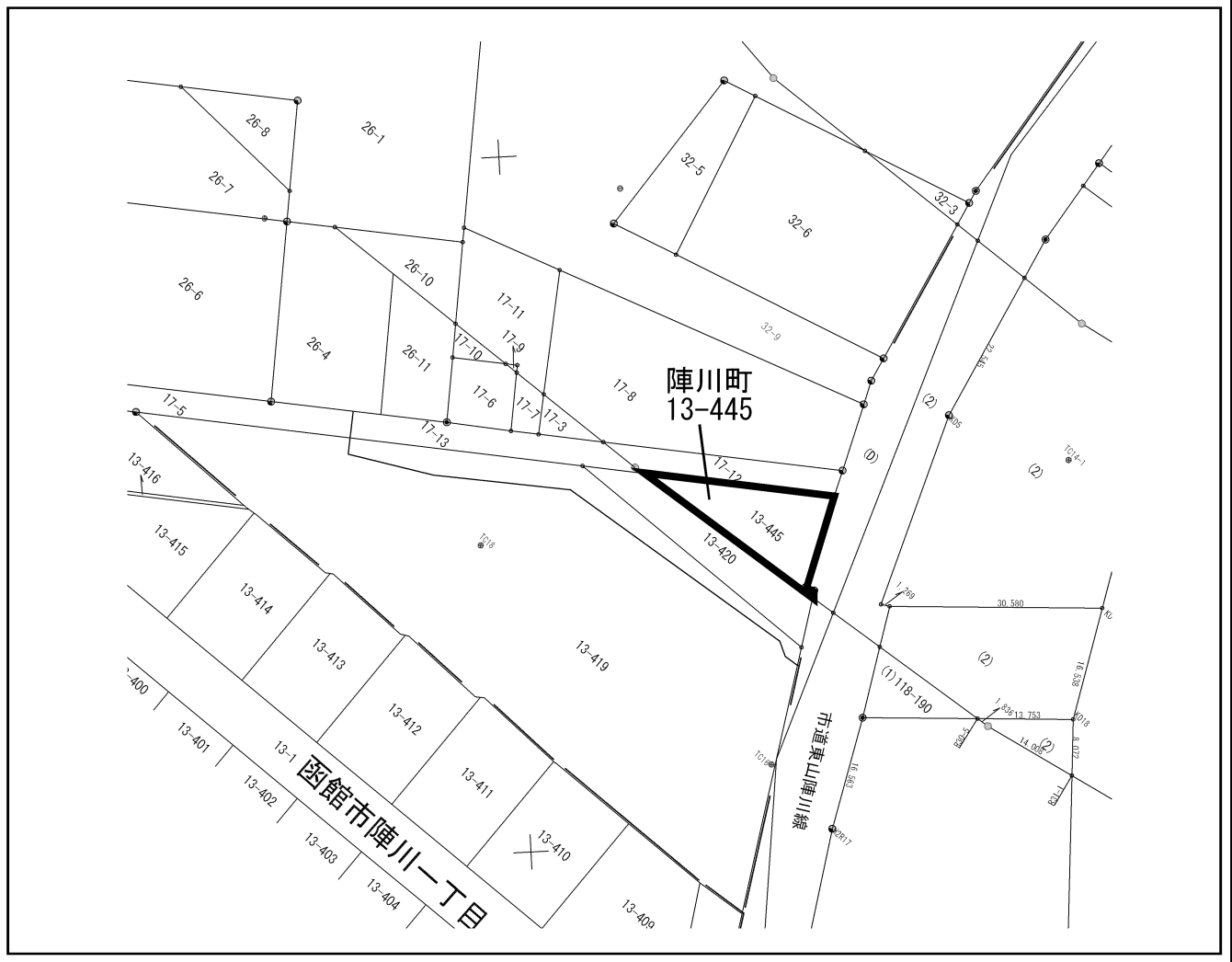
# 売払土地箇所図 - 3

函館市陣川町 13 番 445

位置図 S=1:10,000



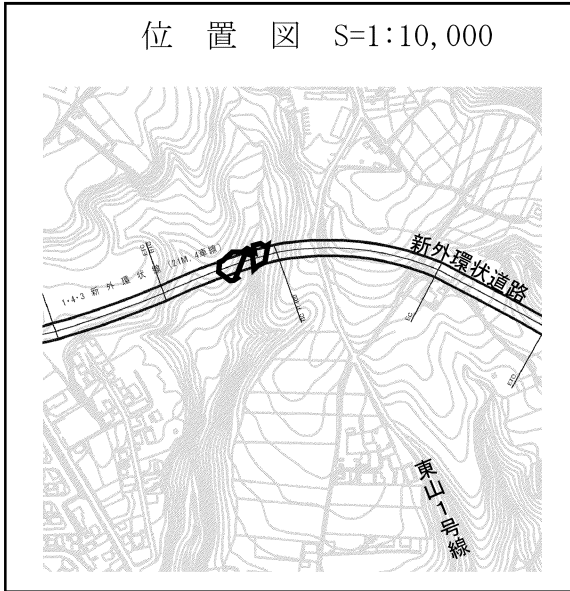
S=1:1,000



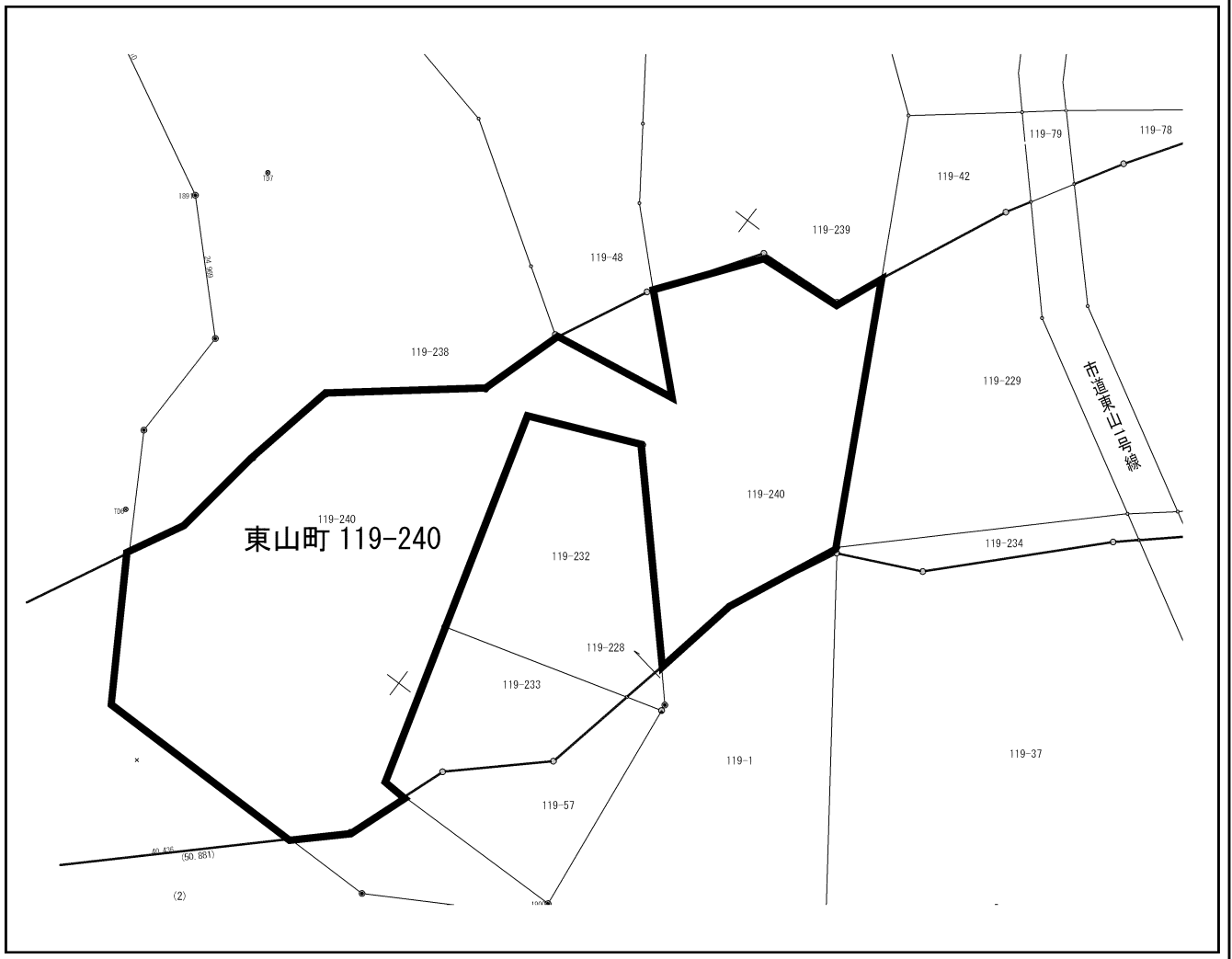
# 売払土地箇所図 - 4

函館市東山町 119 番 240

位置図 S=1:10,000



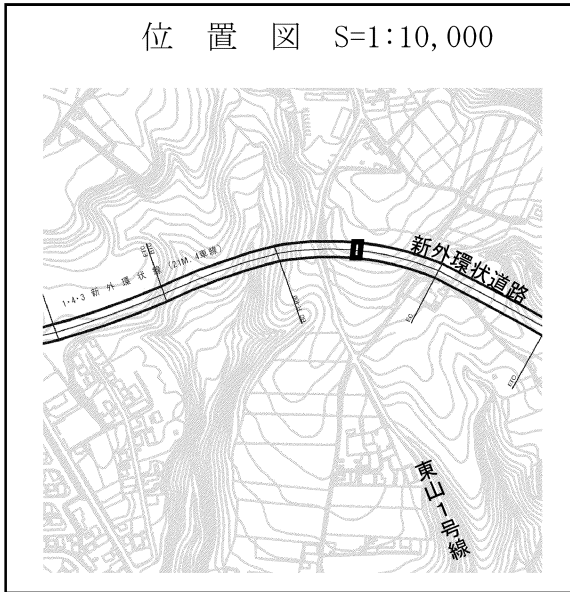
S=1:1,000



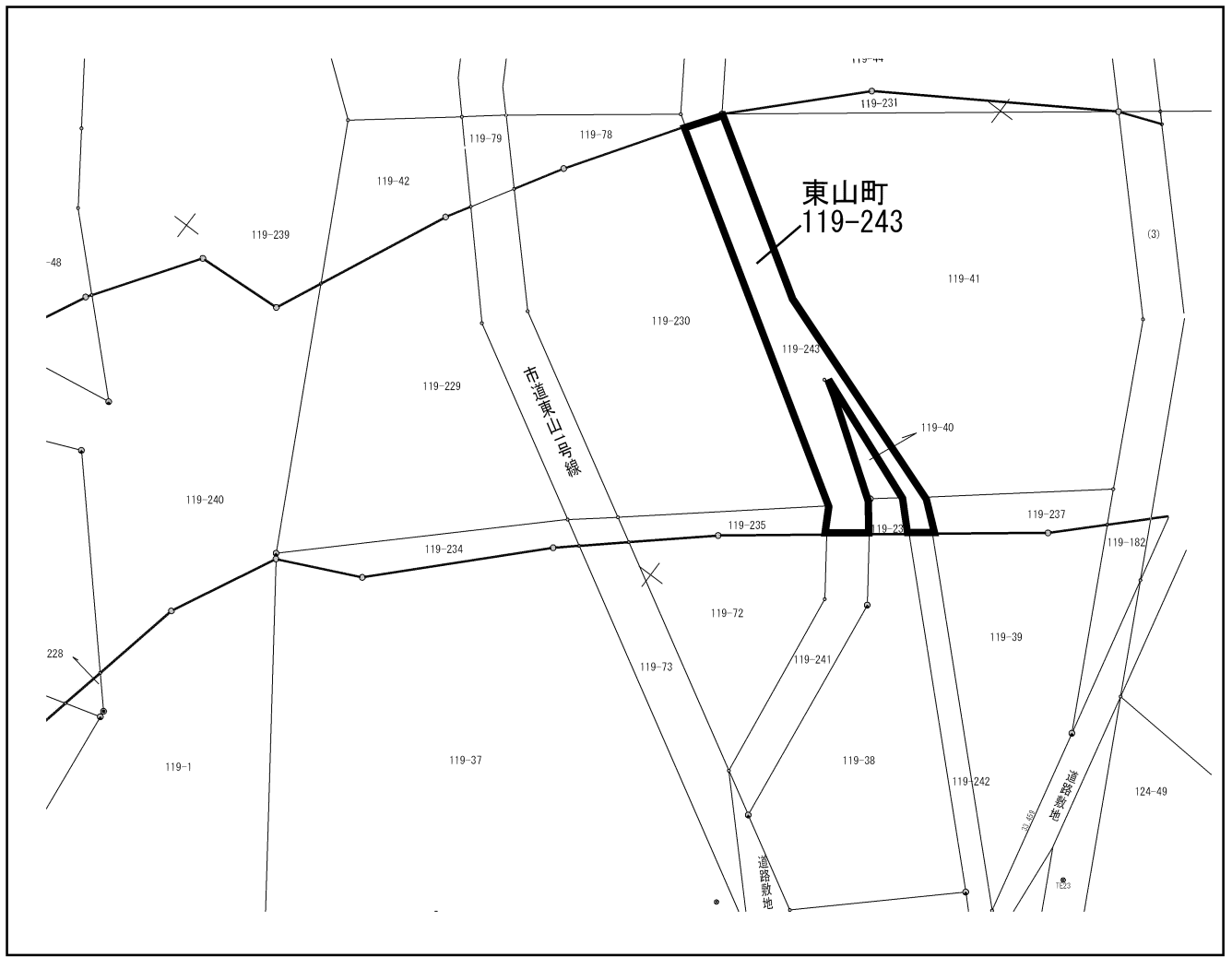
# 売払土地箇所図 - 5

函館市東山町 119 番 243

位置図 S=1:10,000



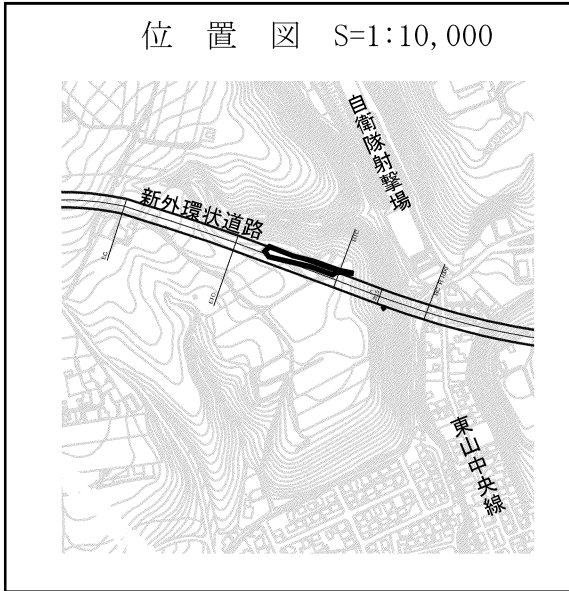
S=1:1,000



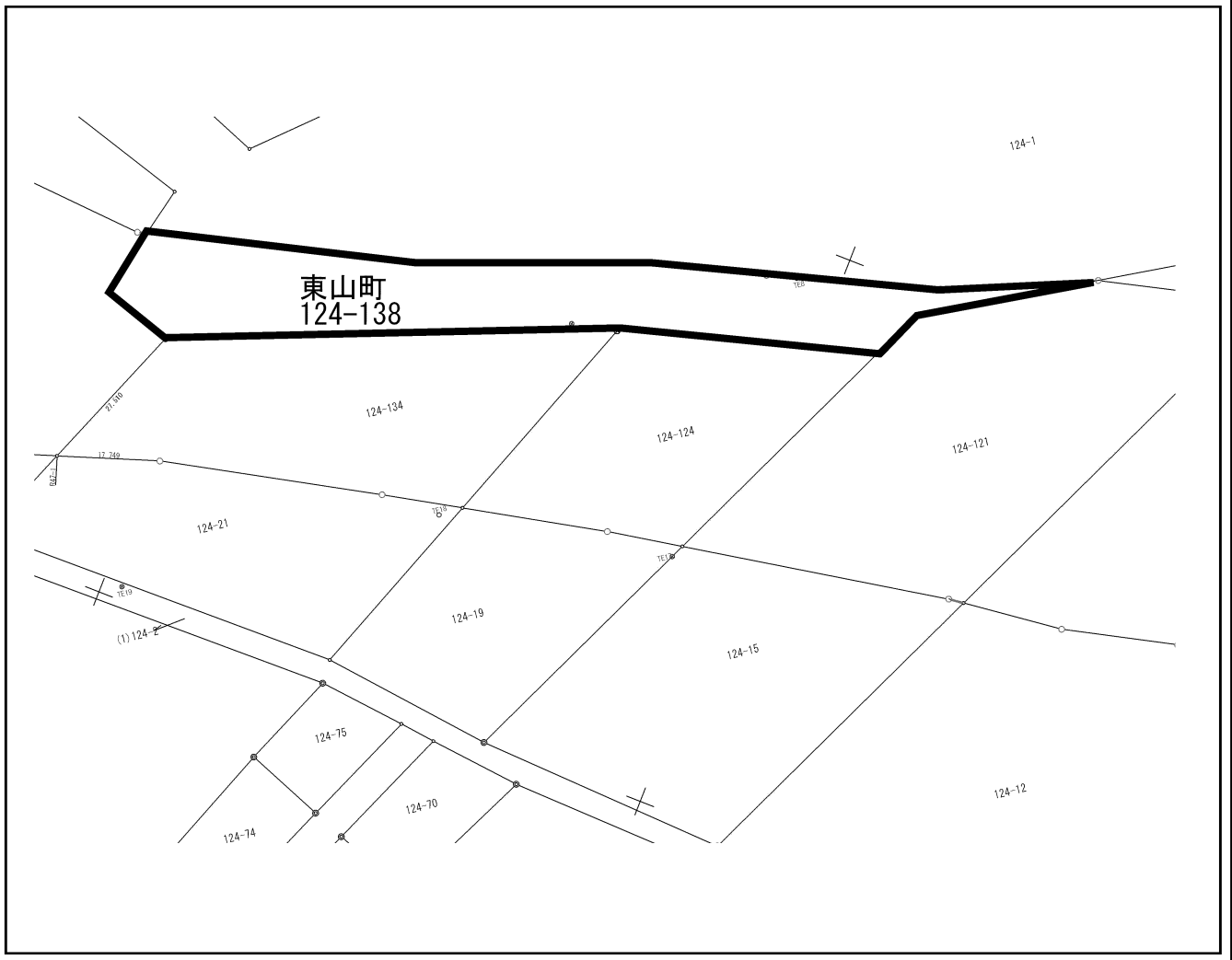
# 売払土地箇所図 - 6

函館市東山町 124 番 138

位置図 S=1:10,000



S=1:1,000

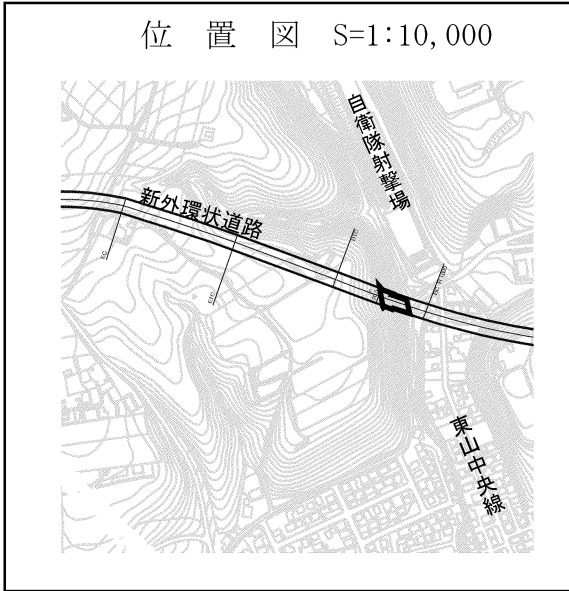




# 売払土地箇所図 - 7

函館市東山町 124 番 139

位置図 S=1:10,000



S=1:1,000

