

1. 函館市公共施設カルテ

ver.1.2.3

令和7年 (2025年) 3月31日 現在

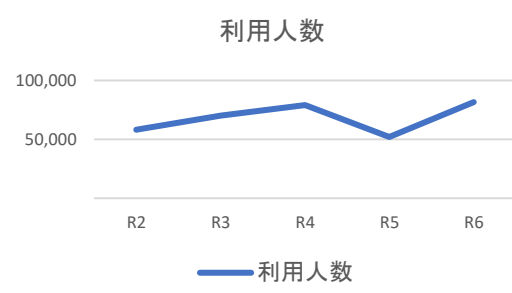
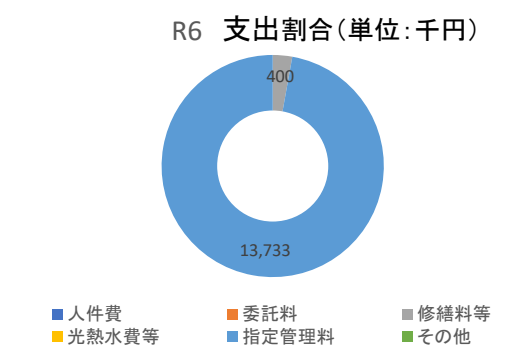
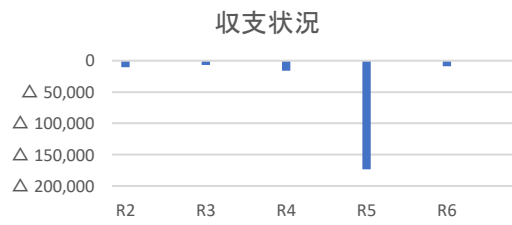
1 施設基本情報					
施設名称	梁川交通公園		所在地	梁川町24番2号	
大分類	公園	中分類	公園	小分類	管理棟
所属部課	市民部 交通安全課			財産区分	行政財産(公共用)
運営主体	指定管理 【函館中央交通安全協会 R4.4.1~R9.3.31】				
設置根拠	函館市都市公園条例				

設置目的	交通事故防止を目的し、幼児、小・中学生を対象に交通知識や交通マナーを体得させることを目的とする。				
土地情報	市有面積	7,752.00 m ²	所有区分	市有地	
	借地面積	— m ²	貸主	—	
	総面積	7,752.00 m ²	用途地域	第2種住居地域	
建物情報	構造	木造			
	建築面積	240.00 m ²	階数	地上1階(平屋)	
	延べ面積	225.65 m ²	占有面積	225.65 m ²	
	建築年度	令和5年(2023年)	経過年数	1年	
	耐用年数	24年	耐震対策	現行基準適合	
避難所	○ 地震災害 ○ 津波災害 ○ 洪水災害		× 土砂災害		× 火山災害 × 津波ビル × 指定
施設評価	G 管理運営の効率化		類似施設		



2 運営情報(単位:人, 千円)

収入	項目	R2	R3	R4	R5	R6
	使用料・手数料	2,590	3,044	3,503	2,748	5,409
その他						
計(A)	2,590	3,044	3,503	2,748	5,409	
支出	職員					
	会計年度					
	専門職					
	事務補助職					
	人件費計					
	委託料					
	修繕料等	3,229	275	9,705	166,516	400
	光熱水費等					
	指定管理料	9,663	9,663	9,823	9,823	13,733
	その他					
計(B)	12,892	9,938	19,528	176,339	14,133	
収支(A-B)	△ 10,302	△ 6,894	△ 16,025	△ 173,591	△ 8,724	
利用状況	利用人数	58,065	70,077	79,101	52,025	81,632
	(有料)	43,160	50,725	58,378	45,798	63,587
	(無料)	14,905	19,352	20,723	6,227	18,045
	稼働日数	164	189	188	188	188
	1日当たりの利用者数	355	371	421	277	435



3 附属建物情報								
No.	附属建物名称	建築面積	延べ面積	構造	階数	建築年度	経過年数	耐震対策
1								
2								
3								
4								
5								
6								
7								
8								
9								
10								

4 保全情報

工事履歴				
No.	実施年月	件名	金額(千円)	受注者
1	令和5年12月	梁川交通公園管理事務所改築建築主体工事	92,400	戸沼岩崎建設(株)
2	令和5年12月	梁川交通公園管理事務所改築機械設備工事	14,850	(株)高丘設備工業
3	令和5年12月	梁川交通公園管理事務所改築電気設備工事	14,630	成田防災設備(株)
4	令和6年3月	梁川公園ゴーカートコースおよび来場者駐車場舗装工事	19,775	(株)バンビーノ
5	令和6年3月	梁川交通公園施設改築工事(インクルーシブ遊具新設)	16,797	(株)島津清樹園
6				
7				
8				
9				
10				
11				
12				
13				
14				
15				

5 備考

--