

1. 函館市公共施設カルテ

ver.1.2.3

令和6年 (2024年) 3月31日 現在


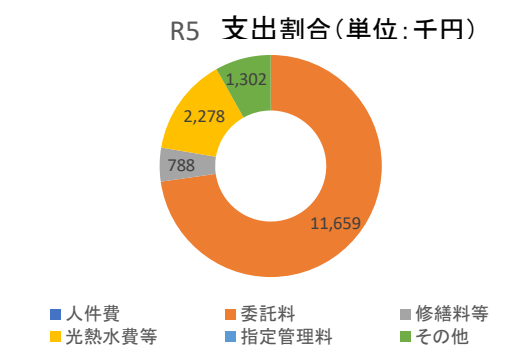
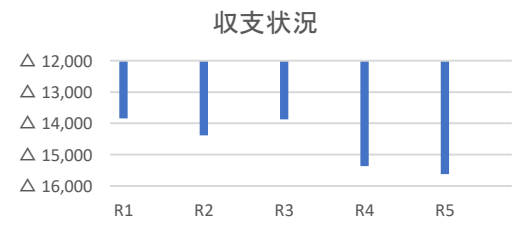
1 施設基本情報					
施設名称	南茅部クリーンセンター		所在地	豊崎町209番地1	
地区区分	東部地区				
大分類	供給処理施設	中分類	供給処理施設	小分類	ごみ処理場・クリーンセンター
所属部課	環境部 埋立処分場			財産区分	行政財産(公用)
運営主体	委託				
設置根拠	廃棄物の処理及び清掃に関する法律				

設置目的	旧南茅部町において、区域内に発生する一般廃棄物および町が指定した産業廃棄物の中間処理、最終処分をおこなうため				
土地情報	市有面積	23,285.00 m ²	所有区分	市有地	
	借地面積	— m ²	貸主	—	
	総面積	23,285.00 m ²	用途地域	都市計画区域外	
建物情報	構造	鉄筋コンクリート造			
	建築面積	392.00 m ²	階数	地上1階(平屋)	
	延べ面積	392.00 m ²	占有面積	— m ²	
	建築年度	平成6年(1994年)	経過年数	29年	
	耐用年数	法50年	耐震対策	現行基準適合	
避難所	×	地震災害	×	津波災害	×
	×	洪水災害	×	土砂災害	×
	×	火山災害	×	津波ビル	×
	×	指定			
施設評価	F 統合または複合化		類似施設		



2 運営情報(単位:人, 千円)

収入	項目	R1	R2	R3	R4	R5				
	使用料・手数料	312	286	253	300	277				
	その他	52	16	250	296	128				
	計(A)	364	302	503	596	405				
支出	人件費									
	職員									
	会計年度									
	専門職									
	事務補助職									
	人件費 計									
	委託料	11,258	11,872	11,390	12,171	11,659				
	修繕料等	137	10		38	788				
	光熱水費等	1,788	1,580	1,789	2,660	2,278				
	指定管理料									
その他	1,019	1,226	1,198	1,088	1,302					
計(B)	14,202	14,688	14,377	15,957	16,027					
収支(A-B)	△ 13,838	△ 14,386	△ 13,874	△ 15,361	△ 15,622					
利用状況	利用人数									
	(有料)									
	(無料)									
	稼働日数	114	104	106	105	104				
1日当たりの利用者数										



3 附属建物情報								
No.	附属建物名称	建築面積	延べ面積	構造	階数	建築年度	経過年数	耐震対策
1	工場棟	1,046.27㎡	1,070.65㎡	鉄骨造	地上2階	1994年	29年	現行基準適合
2	ストックヤード	178.20㎡	178.20㎡	軽量鉄骨造	地上1階(平屋)	1994年	29年	現行基準適合
3								
4								
5								
6								
7								
8								
9								
10								
4 保全情報								
工事履歴								
No.	実施年月	件名				金額(千円)	受注者	
1								
2								
3								
4								
5								
6								
7								
8								
9								
10								
11								
12								
13								
14								
15								
5 備考								