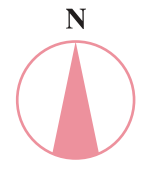
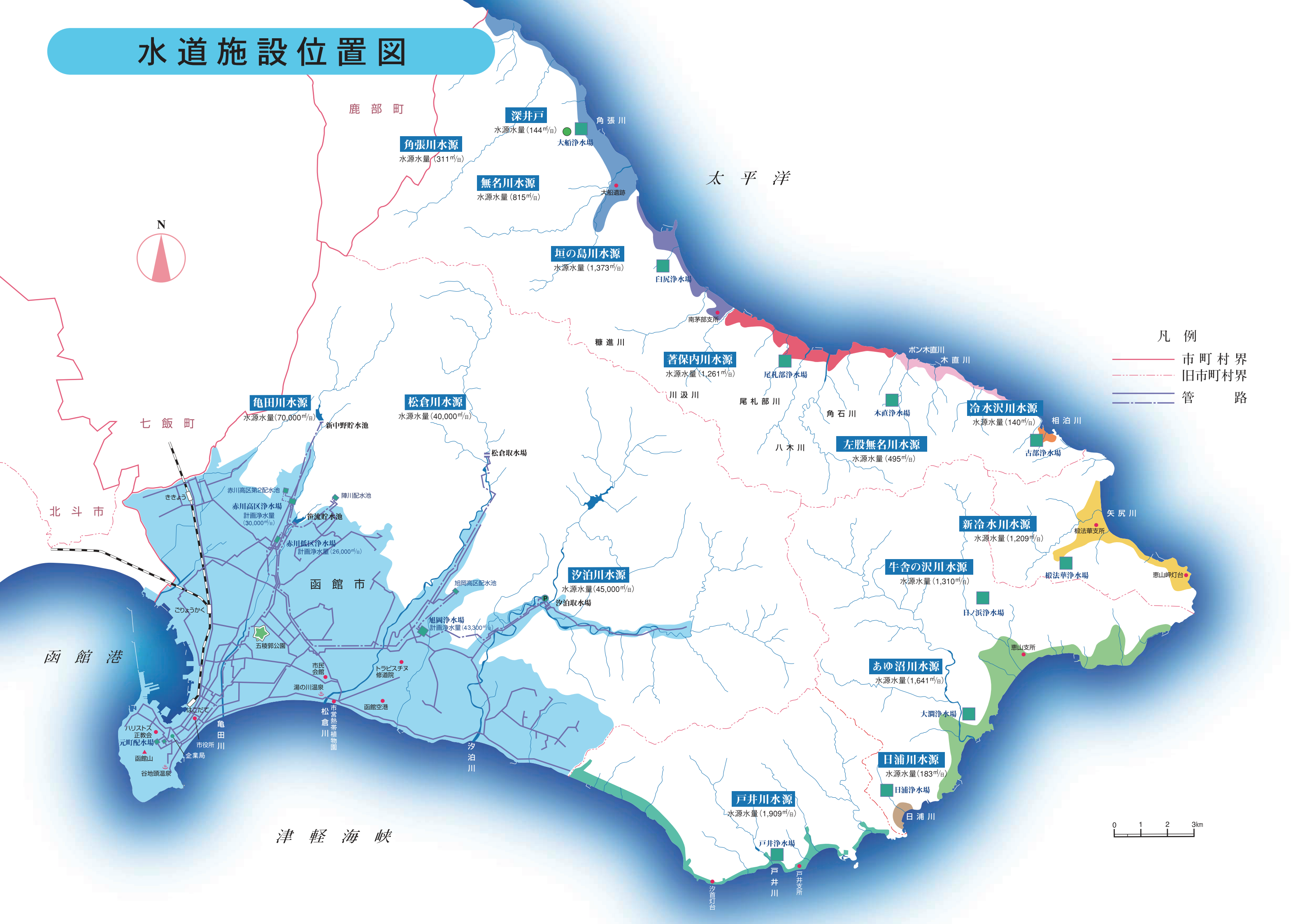


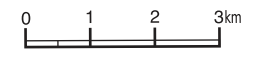
折 込 図

- ◎ 水道施設位置図
- ◎ 函館市温泉施設系統図
- ◎ 函館市下水道計画図
- ◎ 函館湾流域下水道計画図
- ◎ 函館市公共下水道処理区域図
- ◎ 電車運転系統図

水道施設位置図



- 凡例
- 市町村界
 - - - 旧市町村界
 - 管路



鹿部町

角張川水源
水源水量 (311^{m³/日})

深井戸
水源水量 (144^{m³/日})

無名川水源
水源水量 (815^{m³/日})

垣の島川水源
水源水量 (1,373^{m³/日})

菅保内川水源
水源水量 (1,261^{m³/日})

七飯町

亀田川水源
水源水量 (70,000^{m³/日})

松倉川水源
水源水量 (40,000^{m³/日})

左股無名川水源
水源水量 (495^{m³/日})

冷水沢川水源
水源水量 (140^{m³/日})

北斗市

赤川高区第2配水池
計画浄水量 (30,000^{m³/日})

赤川低区浄水場
計画浄水量 (26,000^{m³/日})

汐泊川水源
水源水量 (45,000^{m³/日})

牛舎の沢川水源
水源水量 (1,310^{m³/日})

新冷水川水源
水源水量 (1,209^{m³/日})

函館港

函館市

旭岡高区配水池
計画浄水量 (43,300^{m³/日})

あゆ沼川水源
水源水量 (1,641^{m³/日})

津軽海峡

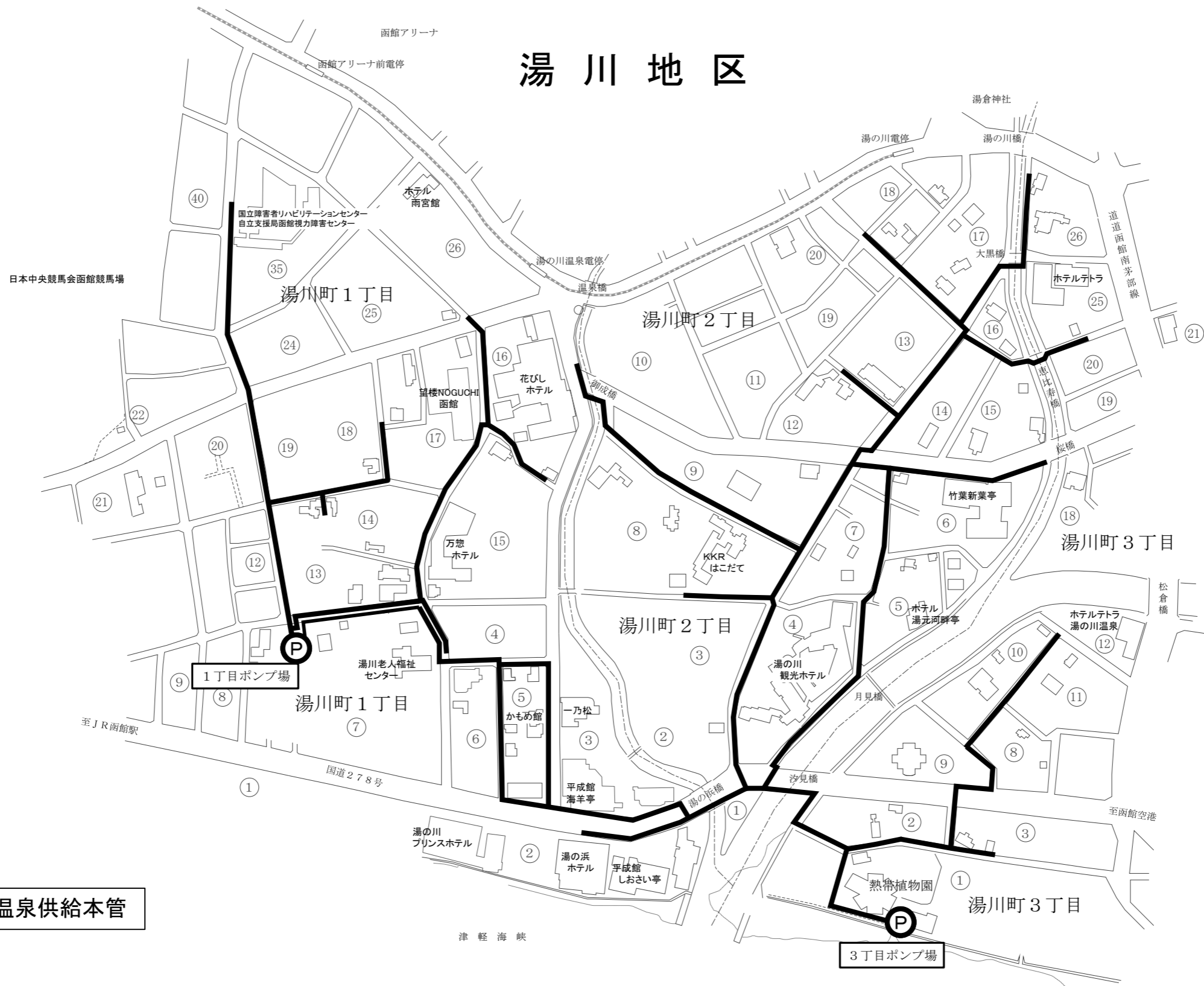
日浦川水源
水源水量 (183^{m³/日})

戸井川水源
水源水量 (1,909^{m³/日})

函館市温泉施設系統図



湯川地区



—— 温泉供給本管

3丁目ポンプ場

1丁目ポンプ場

津軽海峡

至函館空港

至JR函館駅

国道278号

松倉橋

道道函館南茅部線

湯倉神社

湯の川電停

湯の川橋

函館アリーナ

函館アリーナ前電停

ホテル
南宮館

国立障害者リハビリテーションセンター
自立支援局函館視力障害センター

日本中央競馬会函館競馬場

湯川町1丁目

湯川町2丁目

湯川町3丁目

望楼NOGUCHI
函館

花びし
ホテル

万惣
ホテル

KKR
はこだて

竹葉新葉亭

湯川老人福祉
センター

1丁目ポンプ場

湯川町1丁目

湯川町2丁目

ホテル
湯元河畔亭

ホテルテトラ
湯の川温泉

かもめ館

一乃松

湯の川
観光ホテル

月見橋

ホテルテトラ
湯の川温泉

平成館
海羊亭

湯の浜橋

汐見橋

熱帯植物園

湯川町3丁目

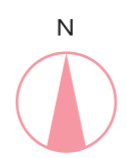
湯の川
プリンスホテル

湯の浜
ホテル

平成館
しおさい亭

至函館空港


函館市下水道計画図



- 凡例
- 市町村界
 - 旧市町村界
 - 処理場
 - ポンプ場
 - 主要な管渠
- 事業計画区域
- 函館湾処理区
 - 南処理区
 - 南処理区（戸井地区）



函館湾流域下水道計画図



凡 例	
	行政区域
	全体計画
	事業計画
	幹 線



北 斗 市

北斗市流域関連
公共下水道

七 飯 町

七飯町流域関連
公共下水道

函 館 市

函館湾処理区

函館湾3号幹線

函館湾浄化センター

函館湾4号幹線

北斗ポンプ場

函館湾2号幹線

函館湾1号幹線

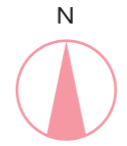
放流幹線

函館市
流域関連
公共下水道

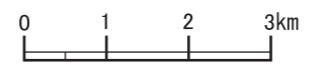
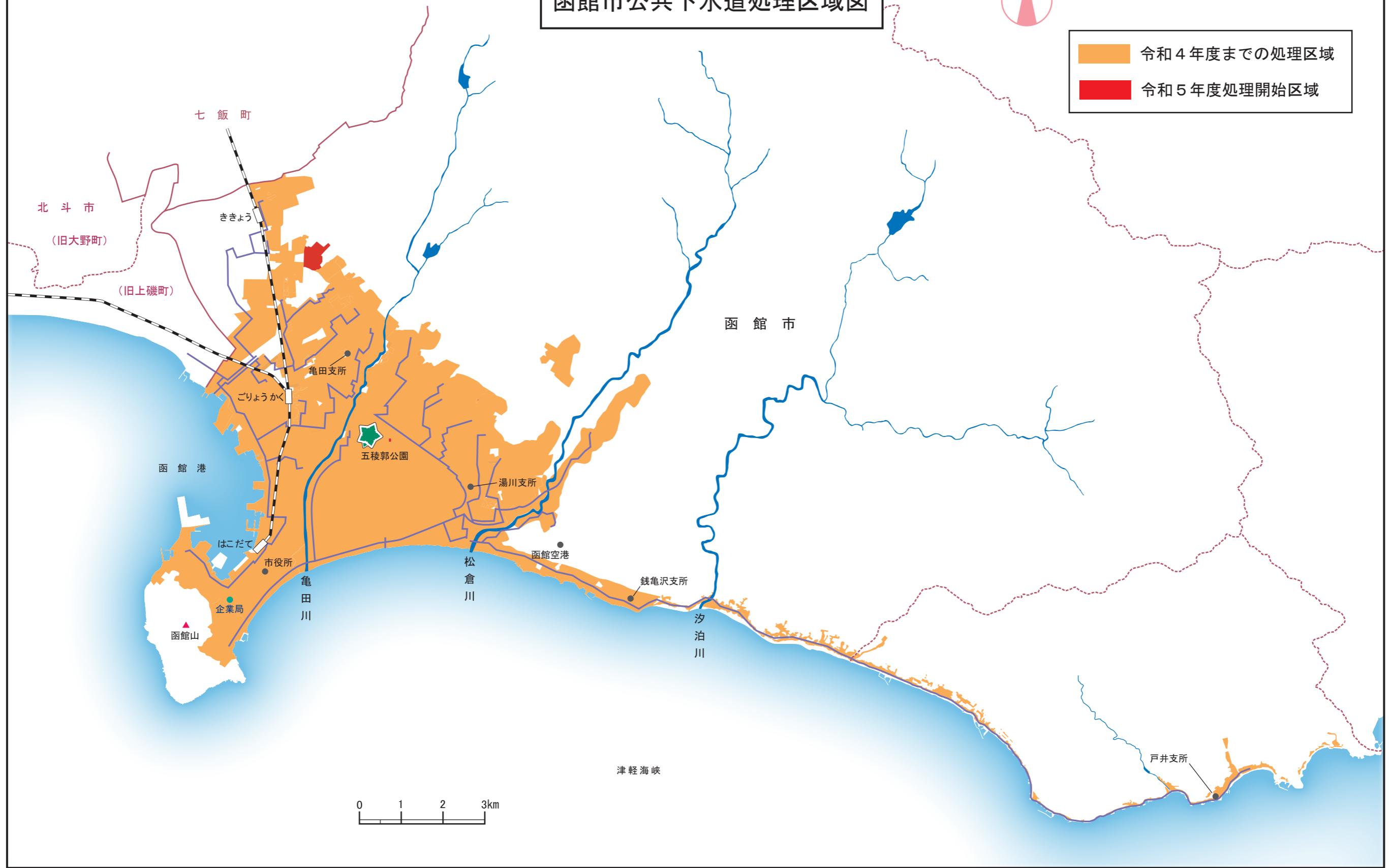
函館市単独公共下水道
南処理区

函 館 湾

函館市公共下水道処理区域図



- 令和4年度までの処理区域
- 令和5年度処理開始区域



電車運転系統図



系統番号	起 点	終 点	経 由 地
②	湯の川	谷地頭	松風町・函館駅前
⑤	湯の川	函館どつく前	松風町・函館駅前
			乗換停留場

令和5年度事業概要

発行 令和6年8月

編集 函館市企業局管理部経営企画課

住所 北海道函館市末広町5番14号

電話 (0138) 27-8766